

A PRIEDAS

Išmatuoti ir suglotninti tiesiniu ir antrosios eilės daugianariu regresiniu modeliu vertikalieji Žemės plutos judesiai

A1 PRIEDAS. Išmatuoti ir suglotninti tiesiniu regresiniu modeliu vertikalūs Žemės paviršiaus judesių greičiai linijoje *Vilnius–Jonava* 1970/71–1948 metais.

A2 PRIEDAS. Išmatuoti ir suglotninti antros eilės daugianariu regresiniu modeliu vertikalūs Žemės paviršiaus judesių greičiai linijoje *Vilnius–Jonava* 1970/71–1948 metais.

A3 PRIEDAS. Išmatuoti ir suglotninti tiesiniu regresiniu modeliu vertikalūs Žemės paviršiaus judesių greičiai linijoje *Vilnius–Jonava* 1998–1970/71 metais.

A4 PRIEDAS. Išmatuoti ir suglotninti antros eilės daugianariu regresiniu modeliu vertikalūs Žemės paviršiaus judesių greičiai linijoje *Vilnius–Jonava* 1998–1970/71 metais.

A5 PRIEDAS. Išmatuoti ir suglotninti tiesiniu regresiniu modeliu vertikalūs Žemės paviršiaus judesių greičiai linijoje *Jonava–Zarasai–Turmantas* 1980–1935/36 metais.

A6 PRIEDAS. Išmatuoti ir suglotninti antros eilės daugianariu regresiniu modelių vertikalūs Žemės paviršiaus judesių greičiai linijoje *Jonava–Zarasai–Turmantas* 1980–1935/36 metais.

A7 PRIEDAS. Išmatuoti ir suglotninti tiesiniu regresiniu modelių vertikalūs Žemės paviršiaus judesių greičiai linijoje *Jonava–Zarasai–Turmantas* 2005–1980 metais.

A8 PRIEDAS. Išmatuoti ir suglotninti antros eilės daugianariu regresiniu modelių vertikalūs Žemės paviršiaus judesių greičiai linijoje *Jonava–Zarasai–Turmantas* 2005–1980 metais.

A9 PRIEDAS. Išmatuoti ir suglotninti tiesiniu regresiniu modelių vertikalūs Žemės paviršiaus judesių greičiai linijoje *Jonava–Zarasai–Turmantas* 2005–1935/36 metais.

A10 PRIEDAS. Išmatuoti ir suglotninti antros eilės daugianariu regresiniu modelių vertikalūs Žemės paviršiaus judesių greičiai linijoje *Jonava–Zarasai–Turmantas* 2005–1935/36 metais.

A11 PRIEDAS. Išmatuoti ir suglotninti tiesiniu regresiniu modelių vertikalūs Žemės paviršiaus judesių greičiai linijoje *Turmantas–Vilnius* 1968–1948 metais.

A12 PRIEDAS. Išmatuoti ir suglotninti antros eilės daugianariu regresiniu modelių vertikalūs Žemės paviršiaus judesių greičiai linijoje *Turmantas–Vilnius* 1968–1948 metais.

A13 PRIEDAS. Išmatuoti ir suglotninti tiesiniu regresiniu modelių vertikalūs Žemės paviršiaus judesių greičiai linijoje *Turmantas–Vilnius* 2005/06–1985/87 metais.

A14 PRIEDAS. Išmatuoti ir suglotninti antros eilės daugianariu regresiniu modelių vertikalūs Žemės paviršiaus judesių greičiai linijoje *Turmantas–Vilnius* 2005/06–1985/87 metais.

A15 PRIEDAS. Išmatuoti ir suglotninti tiesiniu regresiniu modelių vertikalūs Žemės paviršiaus judesių greičiai linijoje *Turmantas–Vilnius* 1985/87–1968 metais.

A16 PRIEDAS. Išmatuoti ir suglotninti antros eilės daugianariu regresiniu modelių vertikalūs Žemės paviršiaus judesių greičiai linijoje *Turmantas–Vilnius* 1985/87–1968 metais.

A17 PRIEDAS. Išmatuoti ir suglotninti tiesiniu regresiniu modelių vertikalūs Žemės paviršiaus judesių greičiai linijoje *Jonava–Latvijų siena* 1970–1948 metais.

A18 PRIEDAS. Išmatuoti ir suglotninti antros eilės daugianariu regresiniu modelių vertikalūs Žemės paviršiaus judesių greičiai linijoje *Jonava–Latvijų siena* 1970–1948 metais.

A19 PRIEDAS. Išmatuoti ir suglotninti tiesiniu regresiniu modelių vertikalūs Žemės paviršiaus judesių greičiai linijoje *Jonava–Latvijų siena* 2002/04–1948 metais.

A20 PRIEDAS. Išmatuoti ir suglotninti antros eilės daugianariu regresiniu modeliu vertikalūs Žemės paviršiaus judesių greičiai linijoje *Jonava–Latvijos siena* 2002/04–1948 metais.

A21 PRIEDAS. Išmatuoti ir suglotninti tiesiniu regresiniu modeliu vertikalūs Žemės paviršiaus judesių greičiai linijoje *Jonava–Latvijos siena* 2002/04–1970 metais.

A22 PRIEDAS. Išmatuoti ir suglotninti antros eilės daugianariu regresiniu modeliu vertikalūs Žemės paviršiaus judesių greičiai linijoje *Jonava–Latvijos siena* 2002/04–1970 metais.

A23 PRIEDAS. Išmatuoti ir suglotninti antros eilės daugianariu regresiniu modeliu vertikalūs Žemės paviršiaus judesių greičiai linijoje *Jonava–Gaižiūnai–Palemonas–Kaunas–Kazlų Rūda–Kybartai* 1998–1934/37/48 metais.

A24 PRIEDAS. Išmatuoti ir suglotninti tiesiniu regresiniu modeliu vertikalūs Žemės paviršiaus judesių greičiai linijoje *Jonava–Gaižiūnai–Palemonas–Kaunas–Kazlų Rūda–Kybartai* 1970–1954 metais.

A25 PRIEDAS. Išmatuoti ir suglotninti antros eilės daugianariu regresiniu modeliu vertikalūs Žemės paviršiaus judesių greičiai linijoje *Jonava–Gaižiūnai–Palemonas–Kaunas–Kazlų Rūda–Kybartai* 1970–1954 metais.

A26 PRIEDAS. Išmatuoti ir suglotninti tiesiniu regresiniu modeliu vertikalūs Žemės paviršiaus judesių greičiai linijoje *Jonava–Gaižiūnai–Palemonas–Kaunas–Kazlų Rūda–Kybartai* 1998–1954 metais.

A27 PRIEDAS. Išmatuoti ir suglotninti antros eilės daugianariu regresiniu modeliu vertikalūs Žemės paviršiaus judesių greičiai linijoje *Jonava–Gaižiūnai–Palemonas–Kaunas–Kazlų Rūda–Kybartai* 1998–1954 metais.

A28 PRIEDAS. Išmatuoti ir suglotninti tiesiniu regresiniu modeliu vertikalūs Žemės paviršiaus judesių greičiai linijoje *Jonava–Gaižiūnai–Palemonas–Kaunas–Kazlų Rūda–Kybartai* 1998–1970 metais.

A29 PRIEDAS. Išmatuoti ir suglotninti antros eilės daugianariu regresiniu modeliu vertikalūs Žemės paviršiaus judesių greičiai linijoje *Jonava–Gaižiūnai–Palemonas–Kaunas–Kazlų Rūda–Kybartai* 1998–1970 metais.

A30 PRIEDAS. Išmatuoti ir suglotninti tiesiniu regresiniu modeliu vertikalūs Žemės paviršiaus judesių greičiai linijoje *Kazlų Rūda–Šeštokai–Lazdijai–Lenkijos siena* 1998–1982 metais.

A31 PRIEDAS. Išmatuoti ir suglotninti antros eilės daugianariu regresiniu modeliu vertikalūs Žemės paviršiaus judesių greičiai linijoje *Kazlų Rūda–Šeštokai–Lazdijai–Lenkijos siena* 1998–1982 metais.

A32 PRIEDAS. Išmatuoti ir suglotninti tiesiniu regresiniu modeliu vertikalūs Žemės paviršiaus judesių greičiai linijoje *Šiauliai–Kužiai–Mažeikiai–Lūšė* 1965–1931 metais.

A33 PRIEDAS. Išmatuoti ir suglotninti antros eilės daugianariu regresiniu modelių vertikalūs Žemės paviršiaus judesių greičiai linijoje *Šiauliai–Kučiai–Mažeikiai–Lūšė* 1965–1931 metais.

A34 PRIEDAS. Išmatuoti ir suglotninti tiesiniu regresiniu modelių vertikalūs Žemės paviršiaus judesių greičiai linijoje *Šiauliai–Kučiai–Mažeikiai–Lūšė* 2004–1931 metais.

A35 PRIEDAS. Išmatuoti ir suglotninti antros eilės daugianariu regresiniu modelių vertikalūs Žemės paviršiaus judesių greičiai linijoje *Šiauliai–Kučiai–Mažeikiai–Lūšė* 2004–1931 metais.

A36 PRIEDAS. Išmatuoti ir suglotninti tiesiniu regresiniu modelių vertikalūs Žemės paviršiaus judesių greičiai linijoje *Šiauliai–Kučiai–Mažeikiai–Lūšė* 2004–1965 metais.

A37 PRIEDAS. Išmatuoti ir suglotninti antros eilės daugianariu regresiniu modelių vertikalūs Žemės paviršiaus judesių greičiai linijoje *Šiauliai–Kučiai–Mažeikiai–Lūšė* 2004–1965 metais.

A38 PRIEDAS. Išmatuoti ir suglotninti tiesiniu regresiniu modelių vertikalūs Žemės paviršiaus judesių greičiai linijoje *Šiauliai–Tauragė–Mikytai* 1976–1931/32/33/48 metais.

A39 PRIEDAS. Išmatuoti ir suglotninti antros eilės daugianariu regresiniu modelių vertikalūs Žemės paviršiaus judesių greičiai linijoje *Šiauliai–Tauragė–Mikytai* 1976–1931/32/33/48 metais.

A40 PRIEDAS. Išmatuoti ir suglotninti tiesiniu regresiniu modelių vertikalūs Žemės paviršiaus judesių greičiai linijoje *Šiauliai–Tauragė–Mikytai* 2002–1931/32/33/48 metais.

A41 PRIEDAS. Išmatuoti ir suglotninti antros eilės daugianariu regresiniu modelių vertikalūs Žemės paviršiaus judesių greičiai linijoje *Šiauliai–Tauragė–Mikytai* 2002–1931/32/33/48 metais.

A42 PRIEDAS. Išmatuoti ir suglotninti antros eilės daugianariu regresiniu modelių vertikalūs Žemės paviršiaus judesių greičiai linijoje *Šiauliai–Tauragė–Mikytai* 2002–1976 metais.

A43 PRIEDAS. Išmatuoti ir suglotninti tiesiniu regresiniu modelių vertikalūs Žemės paviršiaus judesių greičiai linijoje *Mikytai–Šilutė–Klaipėda–Palanga–Būtingė* 1954–1936 metais.

A44 PRIEDAS. Išmatuoti ir suglotninti antros eilės daugianariu regresiniu modelių vertikalūs Žemės paviršiaus judesių greičiai linijoje *Mikytai–Šilutė–Klaipėda–Palanga–Būtingė* 1954–1936 metais.

A45 PRIEDAS. Išmatuoti ir suglotninti antros eilės daugianariu regresiniu modelių vertikalūs Žemės paviršiaus judesių greičiai linijoje *Mikytai–Šilutė–Klaipėda–Palanga–Būtingė* 1963/64–1954 metais.

A46 PRIEDAS. Išmatuoti ir suglotninti tiesiniu regresiniu modelių vertikalūs Žemės paviršiaus judesių greičiai linijoje *Mikytai–Šilutė–Klaipėda–Palanga–Būtingė* 1975–1963/64 metais.

A47 PRIEDAS. Išmatuoti ir suglotninti antros eilės daugianariu regresiniu modelių vertikalūs Žemės paviršiaus judesių greičiai linijoje *Mikytai–Šilutė–Klaipėda–Palanga–Būtingė* 1975–1963/64 metais.

A48 PRIEDAS. Išmatuoti ir suglotninti antros eilės daugianariu regresiniu modelių vertikalūs Žemės paviršiaus judesių greičiai linijoje *Mikytai–Šilutė–Klaipėda–Palanga–Būtingė* 1963/64–1936 metais.

A49 PRIEDAS. Išmatuoti ir suglotninti tiesiniu regresiniu modelių vertikalūs Žemės paviršiaus judesių greičiai linijoje *Mikytai–Šilutė–Klaipėda–Palanga–Būtingė* 1975–1936 metais.

A50 PRIEDAS. Išmatuoti ir suglotninti antros eilės daugianariu regresiniu modelių vertikalūs Žemės paviršiaus judesių greičiai linijoje *Mikytai–Šilutė–Klaipėda–Palanga–Būtingė* 1975–1936 metais.

A51 PRIEDAS. Išmatuoti ir suglotninti antros eilės daugianariu regresiniu modelių vertikalūs Žemės paviršiaus judesių greičiai linijoje *Mikytai–Šilutė–Klaipėda–Palanga–Būtingė* 1975–1954 metais.

A52 PRIEDAS. Išmatuoti ir suglotninti tiesiniu regresiniu modelių vertikalūs Žemės paviršiaus judesių greičiai linijoje *Mikytai–Šilutė–Klaipėda–Palanga–Būtingė* 2003–1936 metais.

A53 PRIEDAS. Išmatuoti ir suglotninti antros eilės daugianariu regresiniu modelių vertikalūs Žemės paviršiaus judesių greičiai linijoje *Mikytai–Šilutė–Klaipėda–Palanga–Būtingė* 2003–1936 metais.

A54 PRIEDAS. Išmatuoti ir suglotninti tiesiniu regresiniu modelių vertikalūs Žemės paviršiaus judesių greičiai linijoje *Mikytai–Šilutė–Klaipėda–Palanga–Būtingė* 2003–1954 metais.

A55 PRIEDAS. Išmatuoti ir suglotninti antros eilės daugianariu regresiniu modelių vertikalūs Žemės paviršiaus judesių greičiai linijoje *Mikytai–Šilutė–Klaipėda–Palanga–Būtingė* 2003–1954 metais.

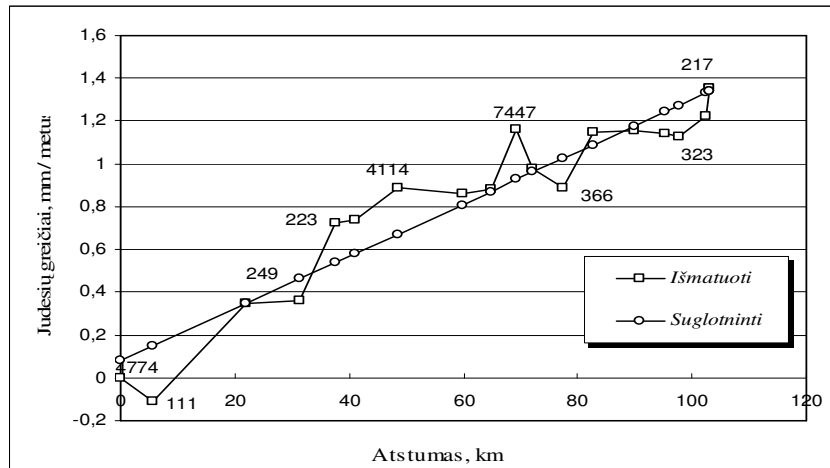
A56 PRIEDAS. Išmatuoti ir suglotninti tiesiniu regresiniu modelių vertikalūs Žemės paviršiaus judesių greičiai linijoje *Mikytai–Šilutė–Klaipėda–Palanga–Būtingė* 2003 – 1963 metais.

A57 PRIEDAS. Išmatuoti ir suglotninti antros eilės daugianariu regresiniu modelių vertikalūs Žemės paviršiaus judesių greičiai linijoje *Mikytai–Šilutė–Klaipėda–Palanga–Būtingė* 2003–1963 metais.

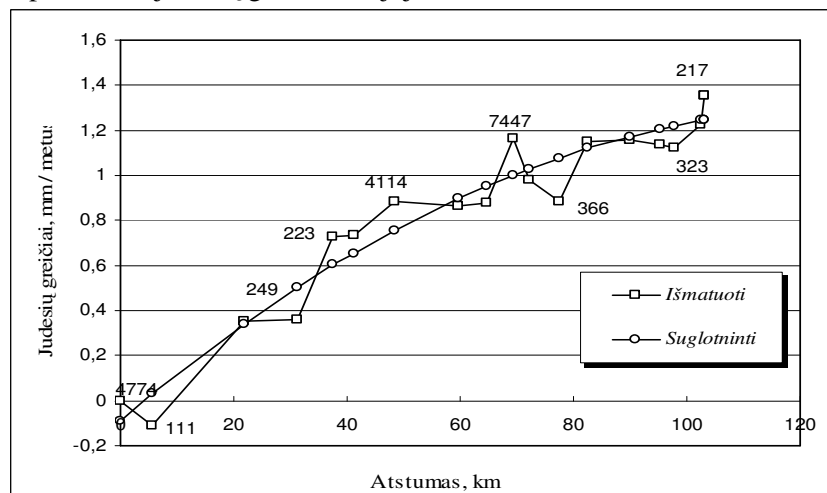
A58 PRIEDAS. Išmatuoti ir suglotninti tiesiniu regresiniu modelių vertikalūs Žemės paviršiaus judesių greičiai linijoje *Mikytai–Šilutė–Klaipėda–Palanga–Būtingė* 2003–1973 metais.

A59 PRIEDAS. Išmatuoti ir suglotninti antros eilės daugianariu regresiniu modelių vertikalūs Žemės paviršiaus judesių greičiai linijoje *Mikytai–Šilutė–Klaipėda–Palanga–Būtingė* 2003–1973 metais.

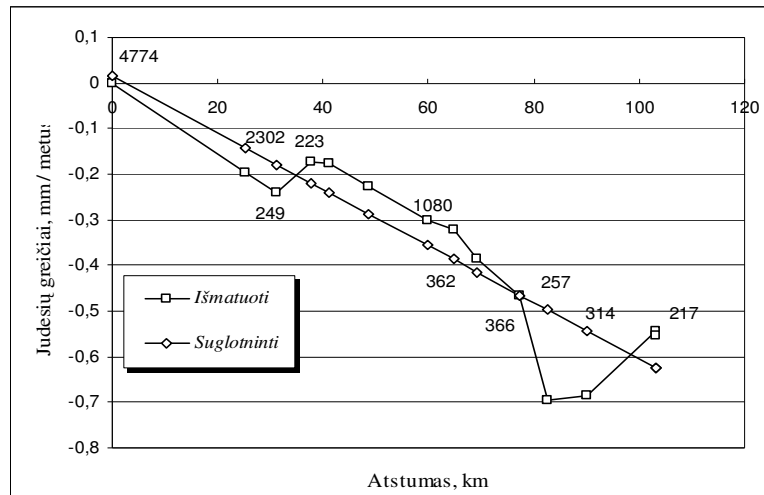
A PRIEDAS



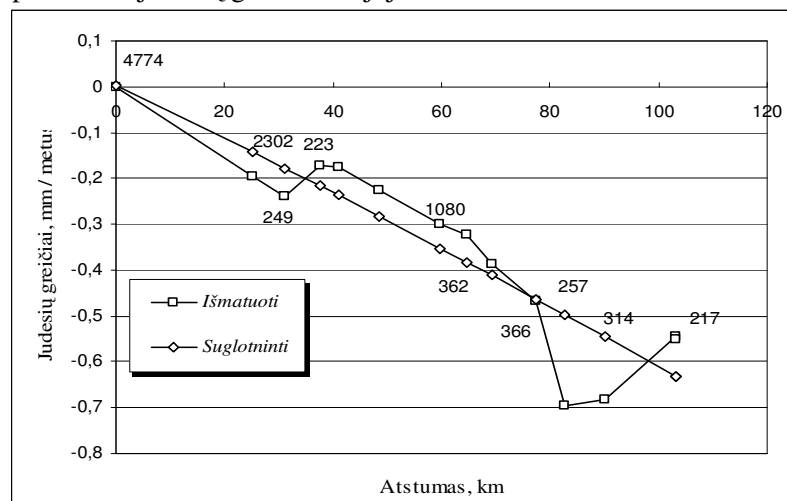
A1 PRIEDAS. Išmatuoti ir suglominėti tiesiniu regresiniu modeliu vertikalūs Žemės paviršiaus judesių greičiai linijoje *Vilnius–Jonava* 1970/71–1948 metais



A2 PRIEDAS. Išmatuoti ir suglominėti antros eilės daugianariu regresiniu modeliu vertikalūs Žemės paviršiaus judesių greičiai linijoje *Vilnius–Jonava* 1970/71–1948 metais

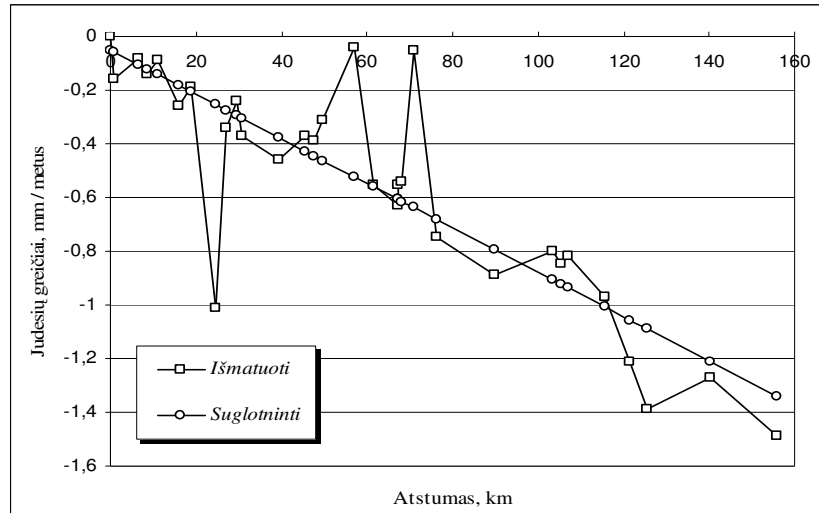


A3 PRIEDAS. Išmatuoti ir suglontinti tiesiniu regresiniu modeliu vertikalūs Žemės paviršiaus judesių greičiai linijoje *Vilnius–Jonava* 1998–1970/71 metais

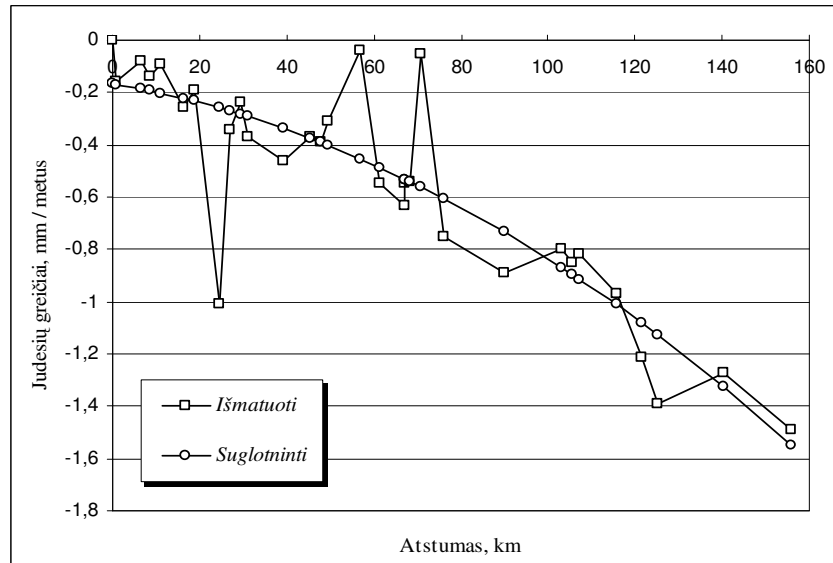


A4 PRIEDAS. Išmatuoti ir suglontinti antros eilės daugianariu regresiniu modeliu vertikalūs Žemės paviršiaus judesių greičiai linijoje *Vilnius–Jonava* 1998–1970/71 metais

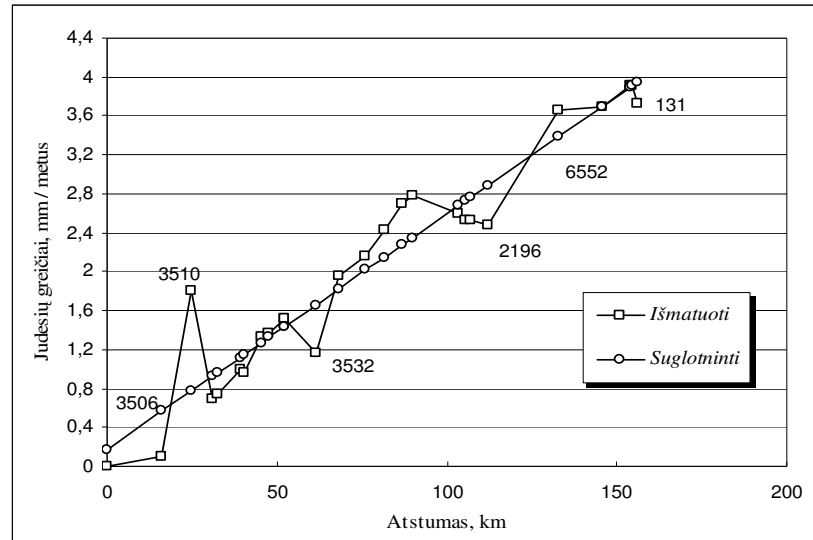
A PRIEDAS



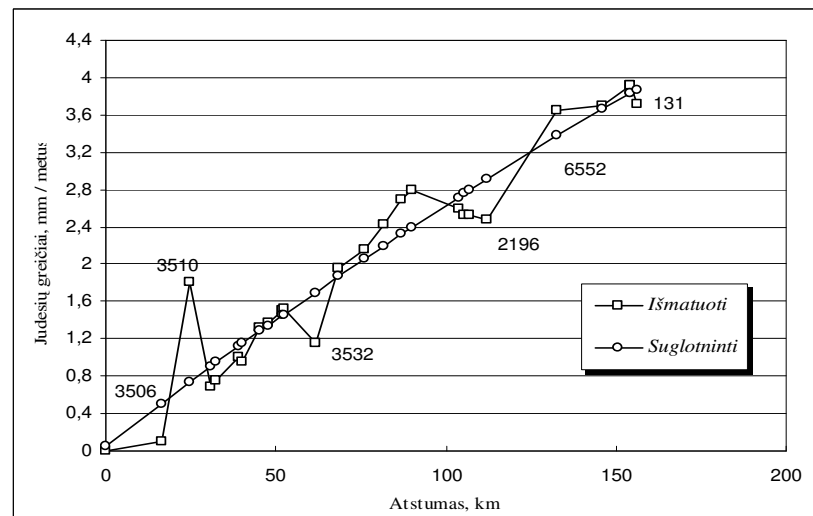
A5 PRIEDAS. Išmatuoti ir suglotninti tiesiniu regresiniu modeliu vertikalūs Žemės paviršiaus judesių greičiai linijoje *Jonava-Zarasai-Turmantas* 1980–1935/36 metais



A6 PRIEDAS. Išmatuoti ir suglotninti antros eilės daugianariu regresiniu modeliu vertikalūs Žemės paviršiaus judesių greičiai linijoje *Jonava-Zarasai-Turmantas* 1980–1935/36 metais

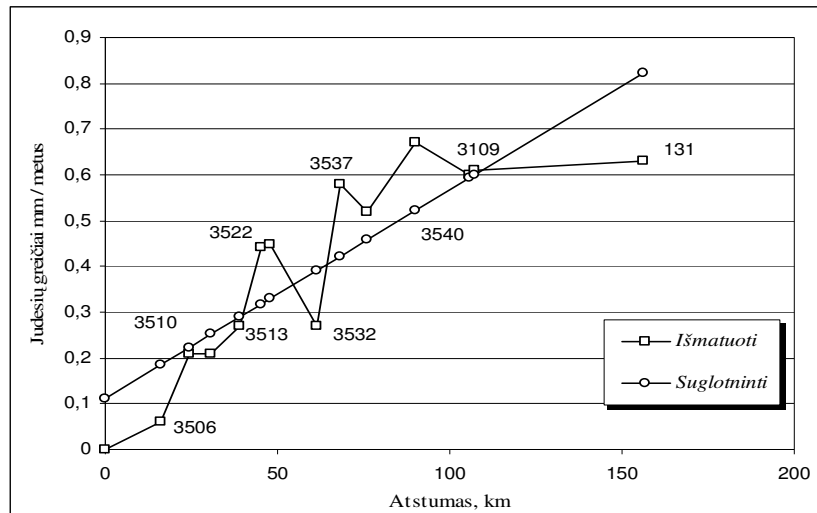


A7 PRIEDAS. Išmatuoti ir suglontinti tiesiniu regresiniu modeliu vertikalūs Žemės paviršiaus judesių greičiai linijoje *Jonava-Zarasai-Turmantas* 2005–1980 metais

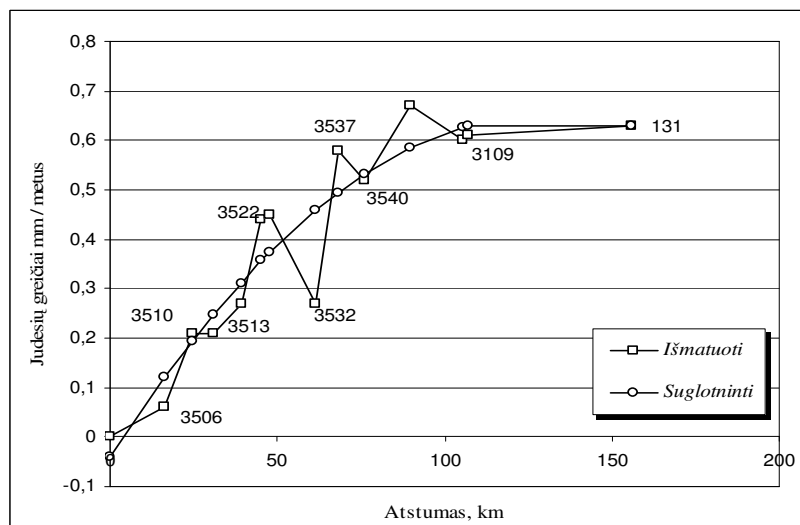


A8 PRIEDAS. Išmatuoti ir suglontinti antros eilės daugianariu regresiniu modeliu vertikalūs Žemės paviršiaus judesių greičiai linijoje *Jonava-Zarasai-Turmantas* 2005–1980 metais

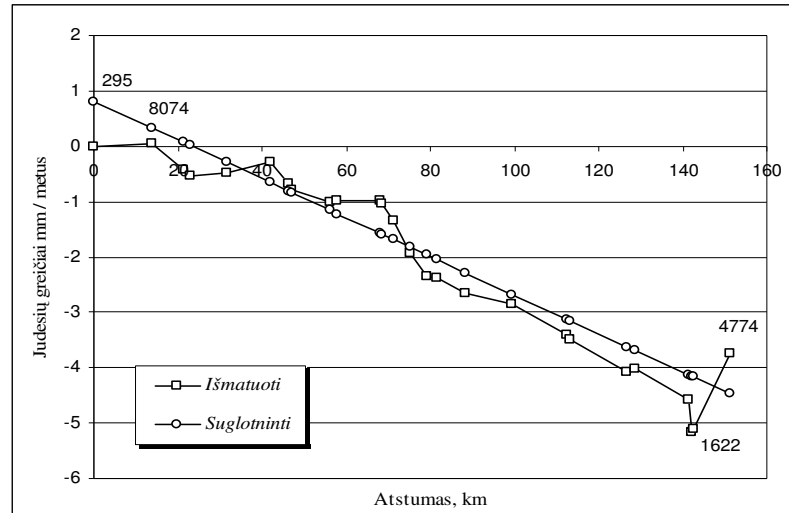
A PRIEDAS



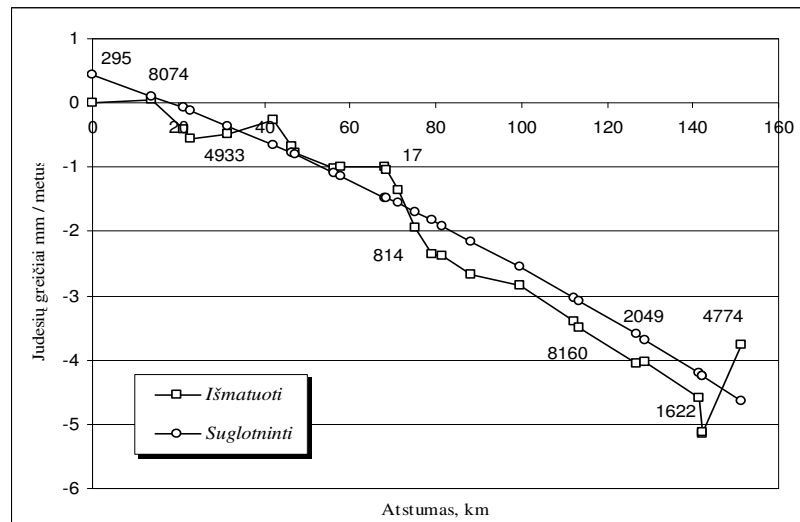
A9 PRIEDAS. Išmatuoti ir suglontinti tiesiniu regresiniu modeliu vertikalūs Žemės paviršiaus judesių greičiai linijoje *Jonava-Zarasai-Turmantas* 2005–1935/36 metais



A10 PRIEDAS. Išmatuoti ir suglontinti antros eilės daugianariu regresiniu modeliu vertikalūs Žemės paviršiaus judesių greičiai linijoje *Jonava-Zarasai-Turmantas* 2005–1935/36 metais

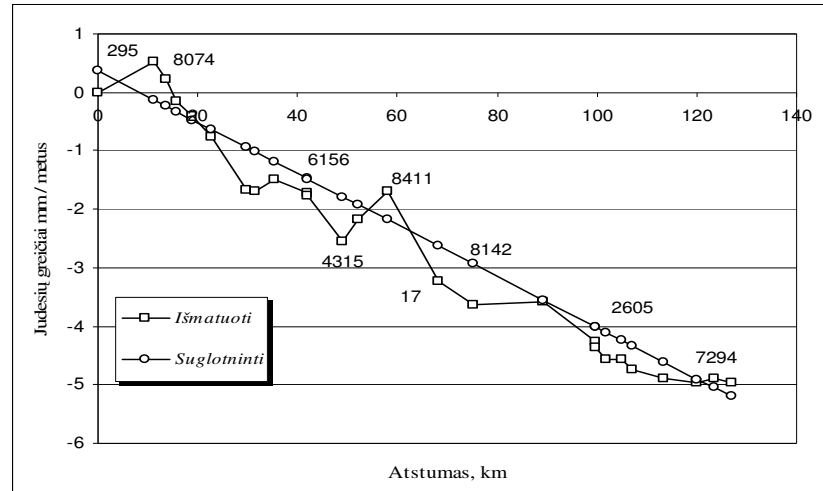


A11 PRIEDAS. Išmatuoti ir suglontinti tiesiniu regresiniu modeliu vertikalūs Žemės paviršiaus judesių greičiai linijoje *Turmantas–Vilnius* 1968–1948 metais

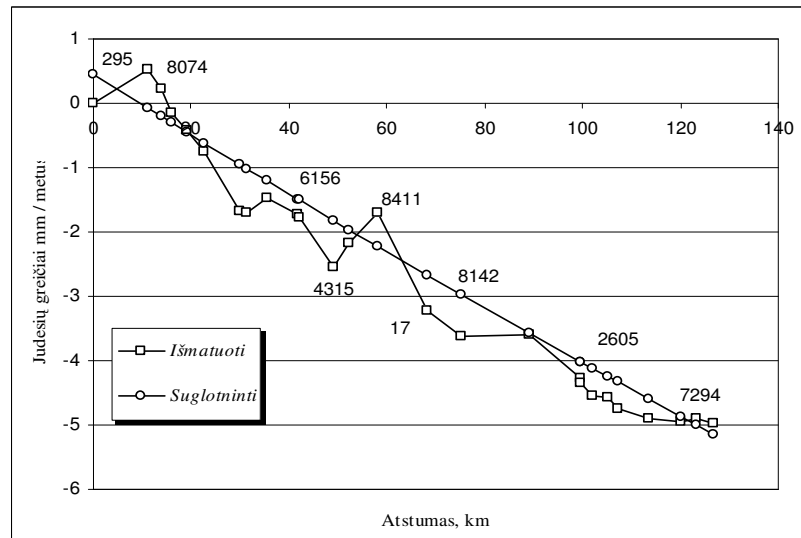


A12 PRIEDAS. Išmatuoti ir suglontinti antros eilės daugianariu regresiniu modeliu vertikalūs Žemės paviršiaus judesių greičiai linijoje *Turmantas–Vilnius* 1968–1948 metais

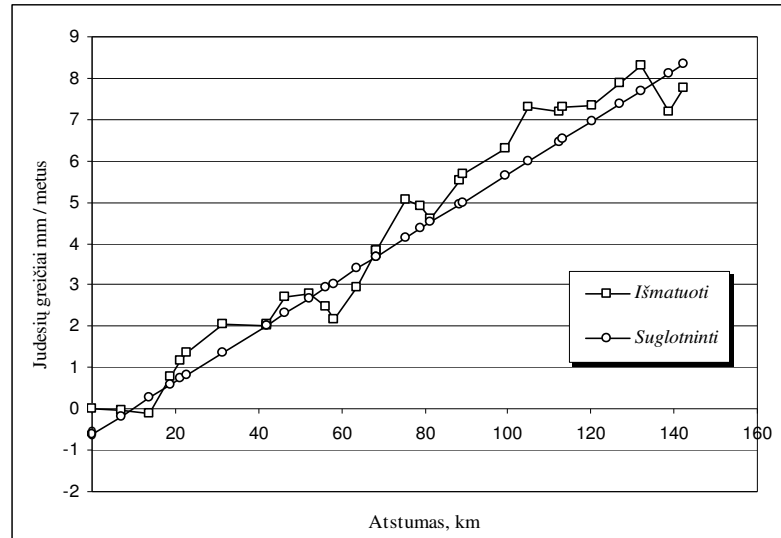
A PRIEDAS



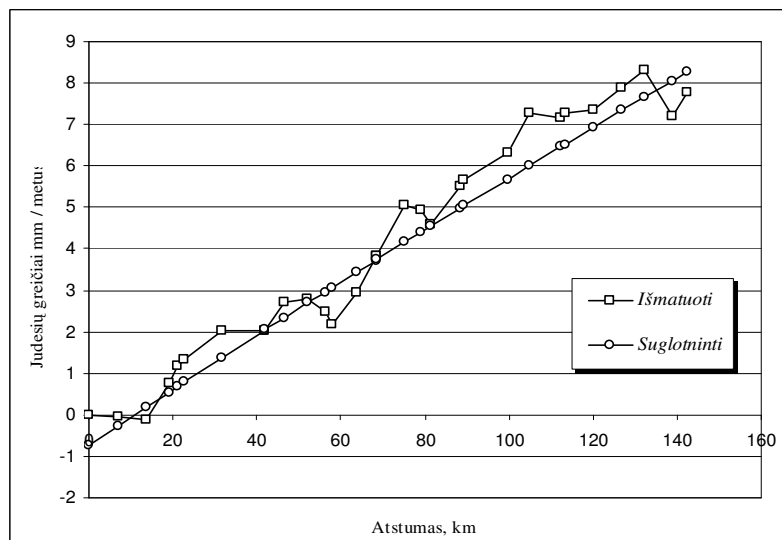
A13 PRIEDAS. Išmatuoti ir suglontinti tiesiniu regresiniu modeliu vertikalūs Žemės paviršiaus judesių greičiai linijoje *Turmantas–Vilnius* 2005/06–1985/87 metais



A14 PRIEDAS. Išmatuoti ir suglontinti antros eilės daugianariu regresiniu modeliu vertikalūs Žemės paviršiaus judesių greičiai linijoje *Turmantas–Vilnius* 2005/06–1985/87 metais

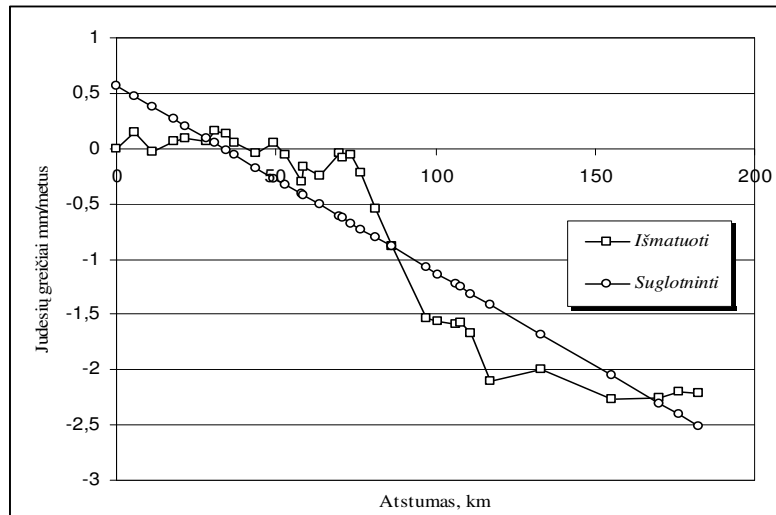


A15 PRIEDAS. Išmatuoti ir suglontinti tiesiniu regresiniu modeliu vertikalūs Žemės paviršiaus judesių greičiai linijoje *Turmantas–Vilnius* 1985/87–1968 metais

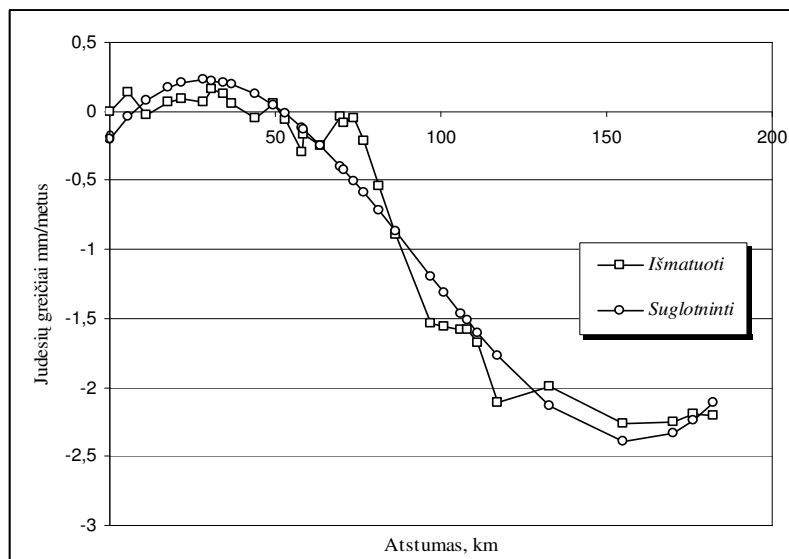


A16 PRIEDAS. Išmatuoti ir suglontinti antros eilės daugianariu regresiniu modeliu vertikalūs Žemės paviršiaus judesių greičiai linijoje *Turmantas–Vilnius* 1985/87–1968 metais

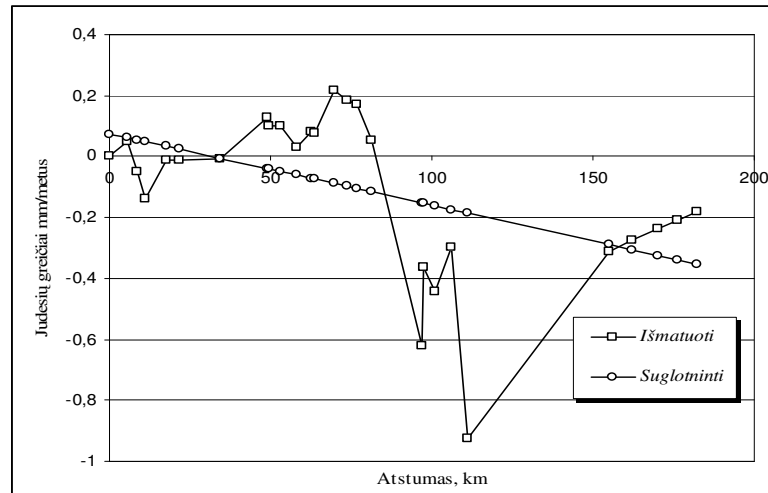
A PRIEDAS



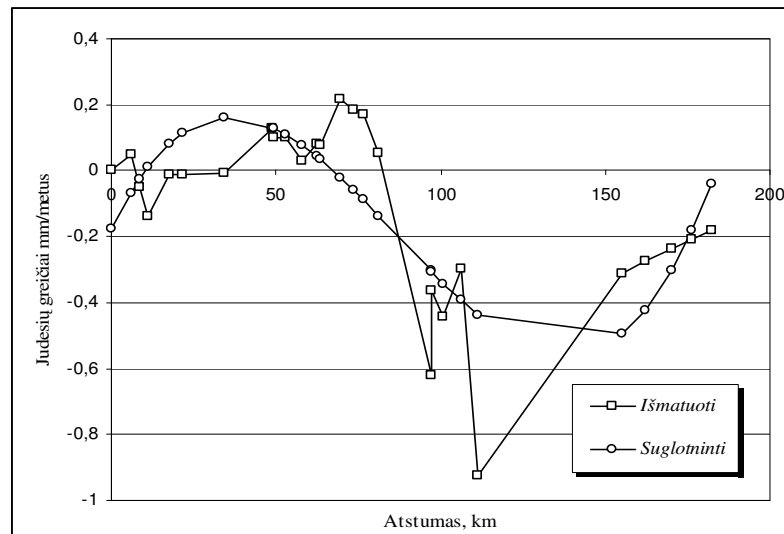
A17 PRIEDAS. Išmatuoti ir suglontinti tiesiniu regresiniu modeliu vertikalūs Žemės paviršiaus judesių greičiai linijoje *Jonava–Latvijos siena* 1970–1948 metais



A18 PRIEDAS. Išmatuoti ir suglontinti antros eilės daugianariu regresiniu modeliu vertikalūs Žemės paviršiaus judesių greičiai linijoje *Jonava–Latvijos siena* 1970–1948 metais

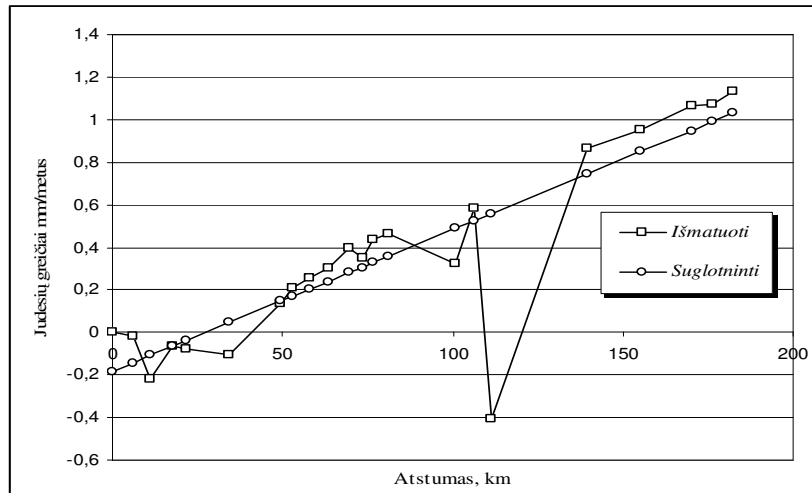


A19 PRIEDAS. Išmatuoti ir suglontinti tiesiniu regresiniu modeliu vertikalūs Žemės paviršiaus judesių greičiai linijoje *Jonava–Latvijos siena* 2002/04–1948 metais

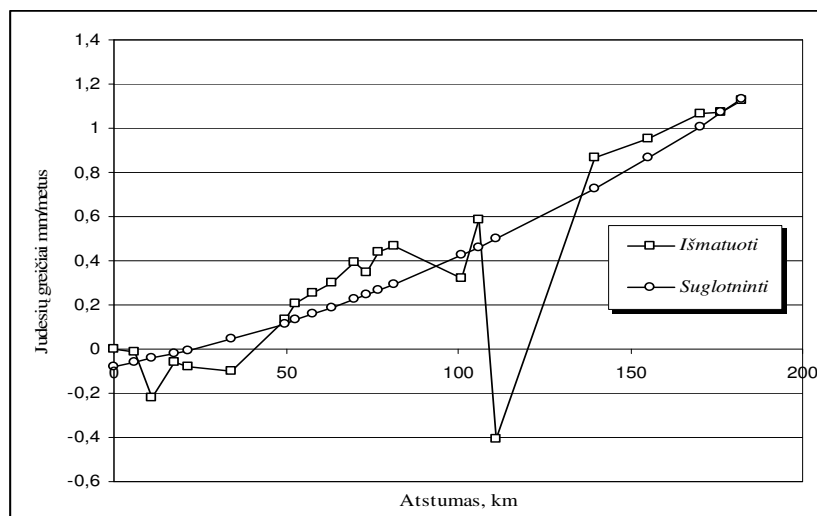


A20 PRIEDAS. Išmatuoti ir suglontinti antros eilės daugianariu regresiniu modeliu vertikalūs Žemės paviršiaus judesių greičiai linijoje *Jonava–Latvijos siena* 2002/04–1948 metais

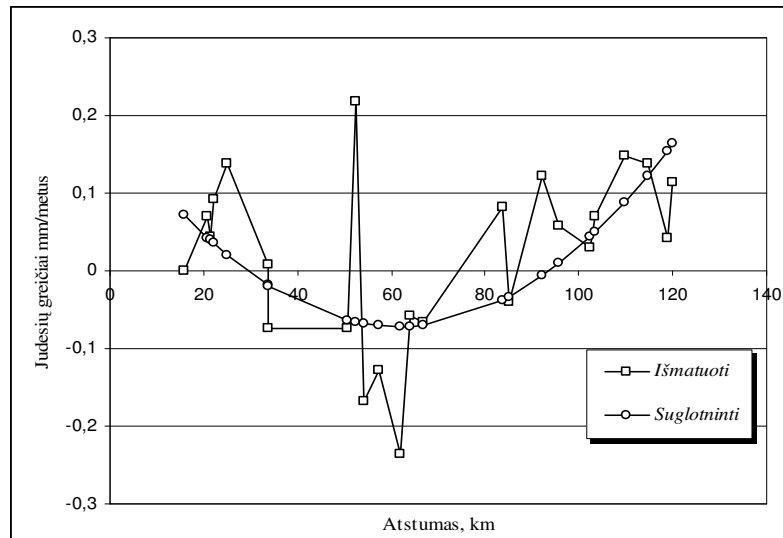
A PRIEDAS



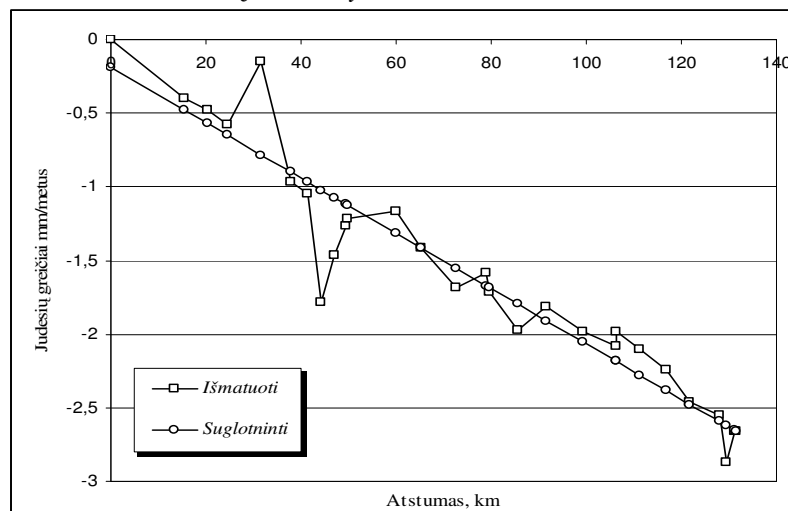
A21 PRIEDAS. Išmatuoti ir suglontinti tiesiniu regresiniu modeliu vertikalūs Žemės paviršiaus judesių greičiai linijoje *Jonava–Latvijos siena* 2002/04–1970 metais



A22 PRIEDAS. Išmatuoti ir suglontinti antros eilės daugianariu regresiniu modeliu vertikalūs Žemės paviršiaus judesių greičiai linijoje *Jonava–Latvijos siena* 2002/04–1970 metais

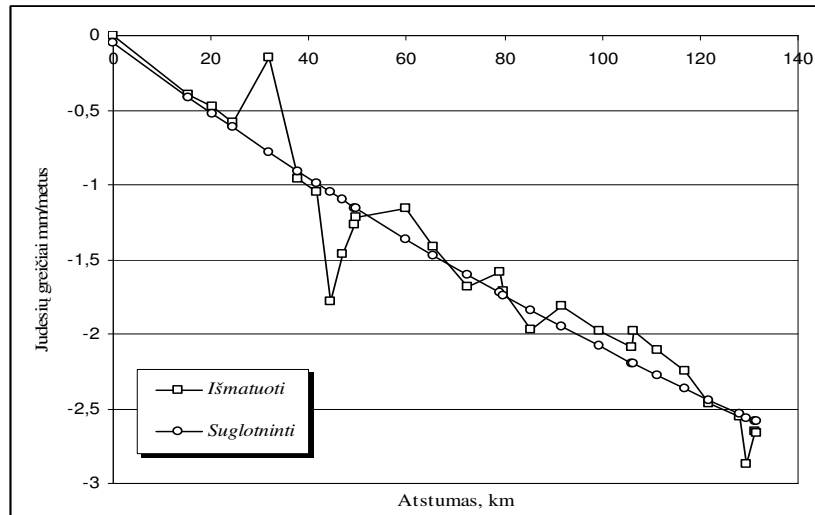


A23 PRIEDAS. Išmatuoti ir suglontinti antros eilės daugianariu regresiniu modeliu vertikalūs Žemės paviršiaus judesių greičiai linijoje *Jonava–Gaižiūnai–Palemonas–Kaunas–Kazlų Rūda–Kybartai* 1998–1934/37/48 metais

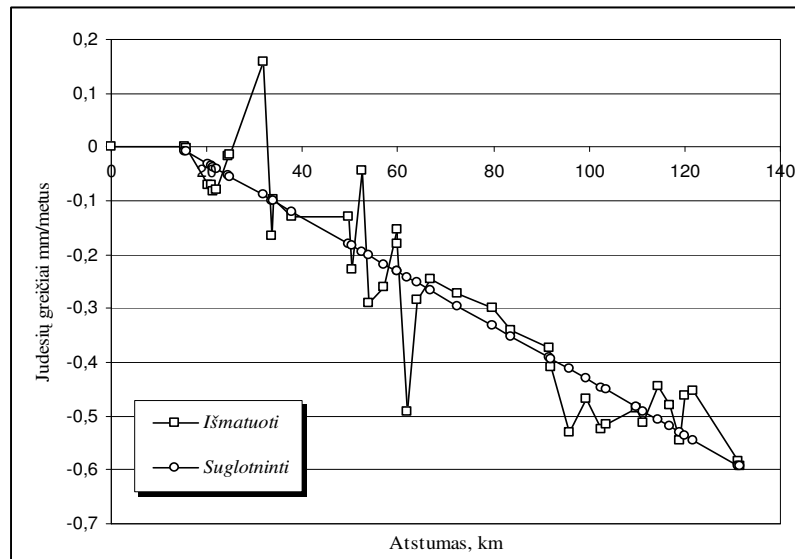


A24 PRIEDAS. Išmatuoti ir suglontinti tiesiniu regresiniu modeliu vertikalūs Žemės paviršiaus judesių greičiai linijoje *Jonava–Gaižiūnai–Palemonas–Kaunas–Kazlų Rūda–Kybartai* 1970–1954 metais

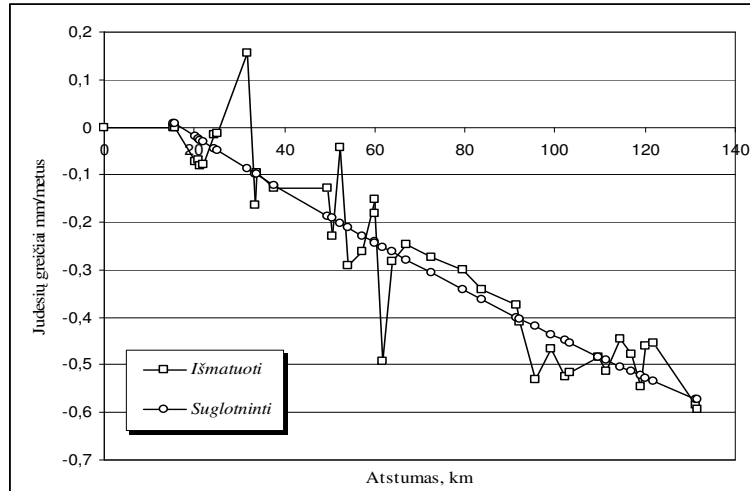
A PRIEDAS



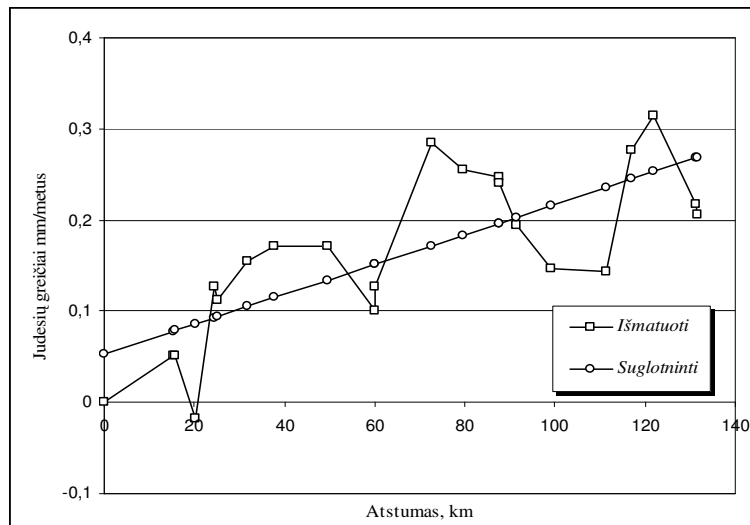
A25 PRIEDAS. Išmatuoti ir suglontinti antros eilės daugianariu regresiniu modeliu vertikalūs Žemės paviršiaus judėsių greičiai linijoje *Jonava–Gaižiūnai–Palemonas–Kaunas–Kazlų Rūda–Kybartai* 1970–1954 metais



A26 PRIEDAS. Išmatuoti ir suglontinti tiesiniu regresiniu modeliu vertikalūs Žemės paviršiaus judėsių greičiai linijoje *Jonava–Gaižiūnai–Palemonas–Kaunas–Kazlų Rūda–Kybartai* 1998–1954 metais

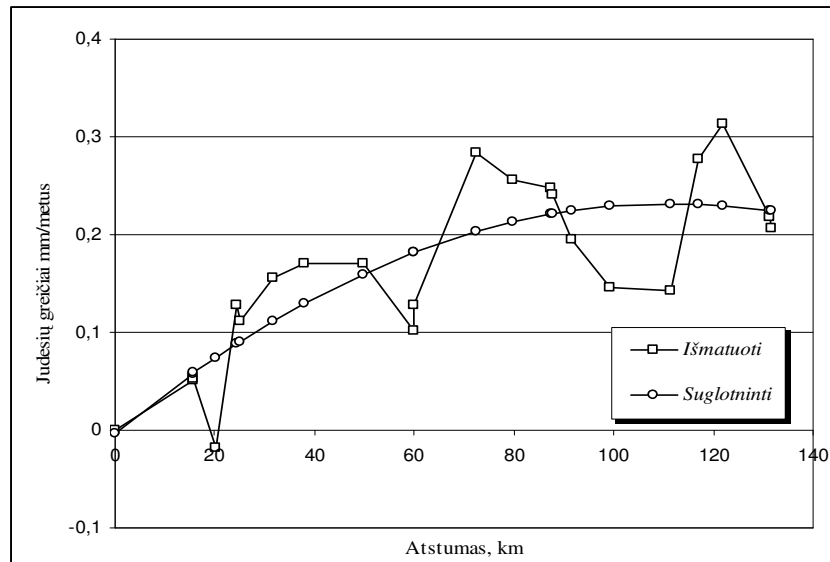


A27 PRIEDAS. Išmatuoti ir suglontinti antros eilės daugianariu regresiniu modeliu vertikalūs Žemės paviršiaus judesių greičiai linijoje *Jonava–Gaižiūnai–Palemonas–Kaunas–Kazlų Rūda–Kybartai* 1998–1954 metais

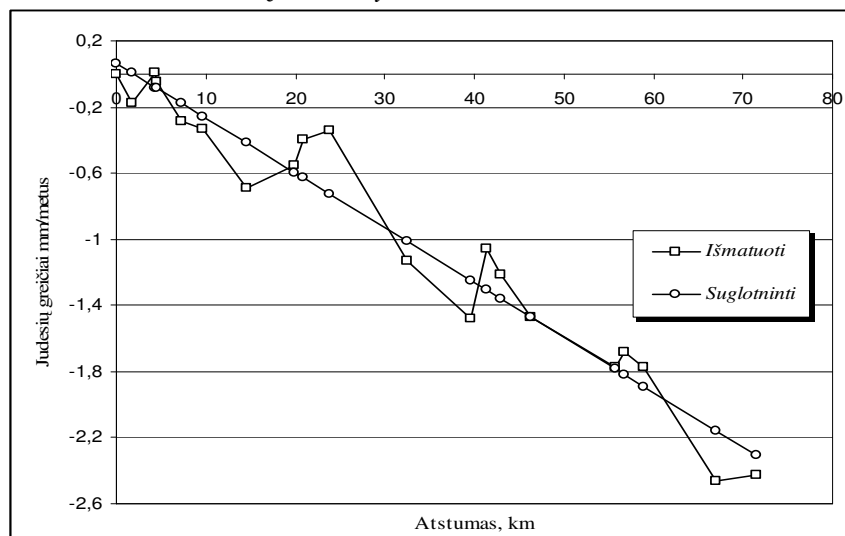


A28 PRIEDAS. Išmatuoti ir suglontinti tiesiniu regresiniu modeliu vertikalūs Žemės paviršiaus judesių greičiai linijoje *Jonava–Gaižiūnai–Palemonas–Kaunas–Kazlų Rūda–Kybartai* 1998–1970 metais

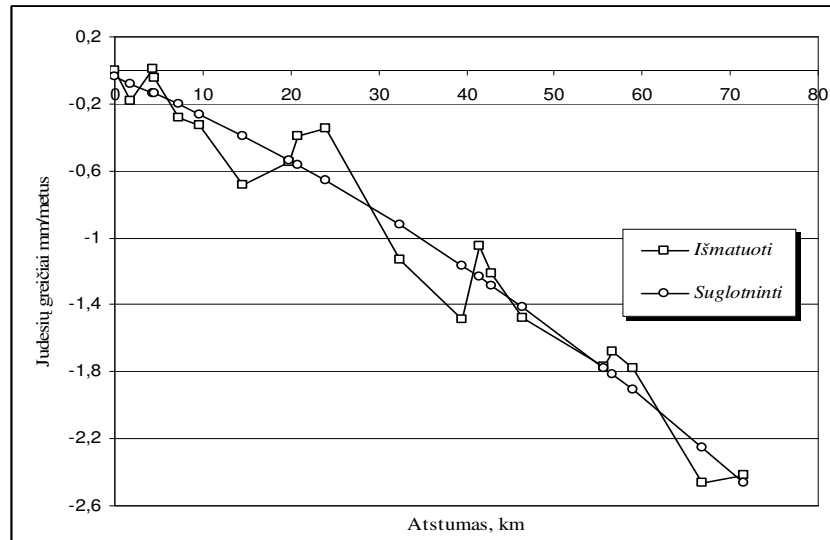
A PRIEDAS



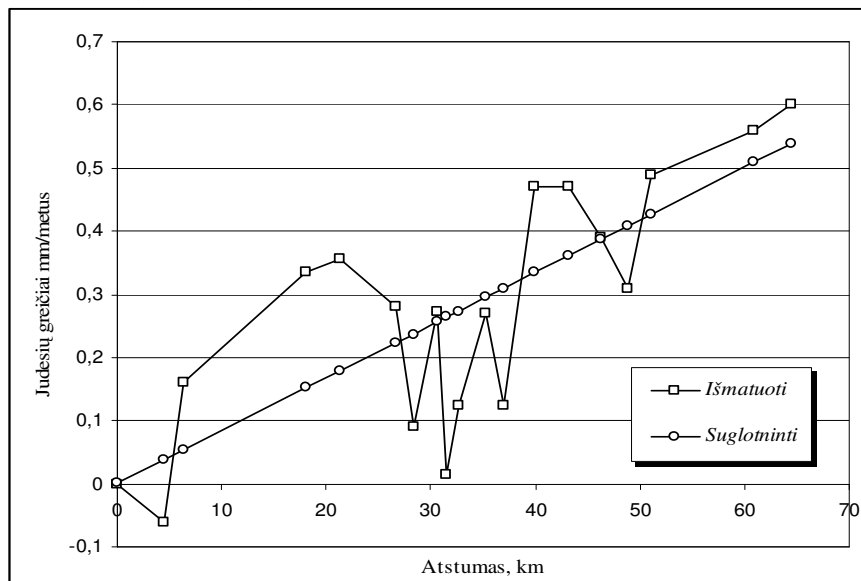
A29 PRIEDAS. Išmatuoti ir suglotinti antros eilės daugianariu regresiniu modeliu vertikalūs Žemės paviršiaus judesių greičiai linijoje *Jonava–Gaižiūnai–Palemonas–Kaunas–Kazlų Rūda–Kybartai* 1998–1970 metais



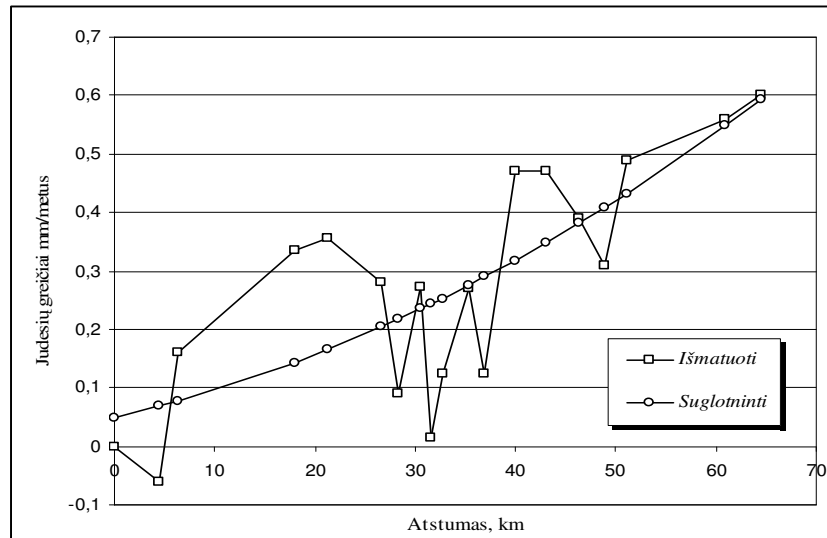
A30 PRIEDAS. Išmatuoti ir suglotinti tiesiniu regresiniu modeliu vertikalūs Žemės paviršiaus judesių greičiai linijoje *Kazlų Rūda–Šeštokai–Lazdijai–Lenkijos siena* 1998–1982 metais



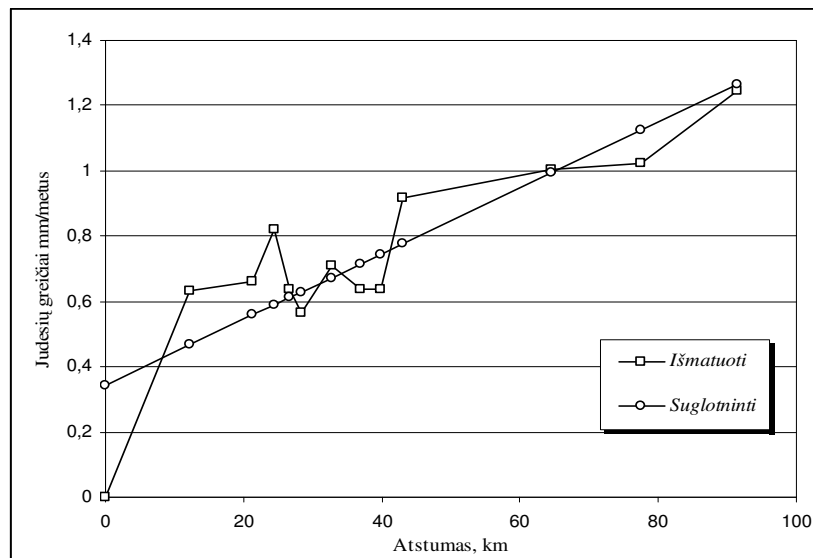
A31 PRIEDAS. Išmatuoti ir suglontinti antros eilės daugianariu regresiniu modeliu vertikalūs Žemės paviršiaus judesių greičiai linijoje *Kazlų Rūda–Šeštokai–Lazdijai–Lenkijos siena* 1998–1982 metais



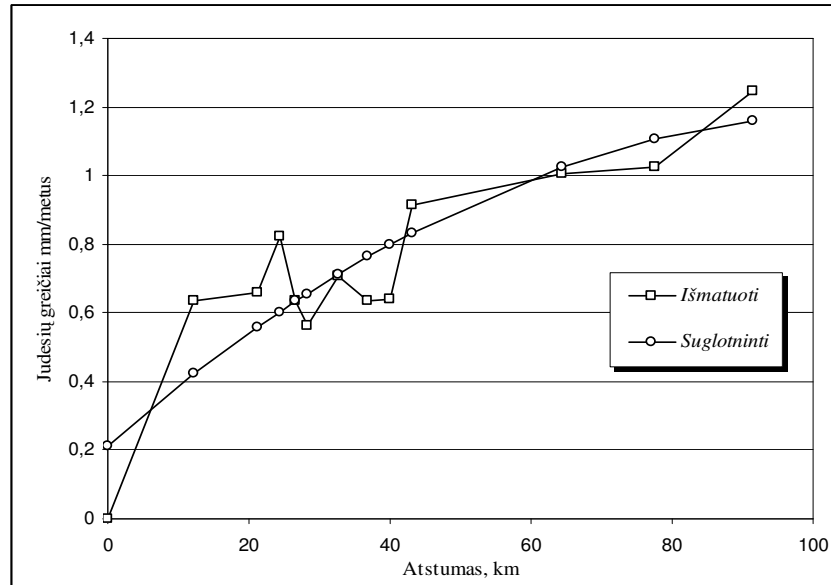
A32 PRIEDAS. Išmatuoti ir suglontinti tiesiniu regresiniu modeliu vertikalūs Žemės paviršiaus judesių greičiai linijoje *Šiauliai–Kužiai–Mažeikiai–Lūšė* 1965–1931 metais



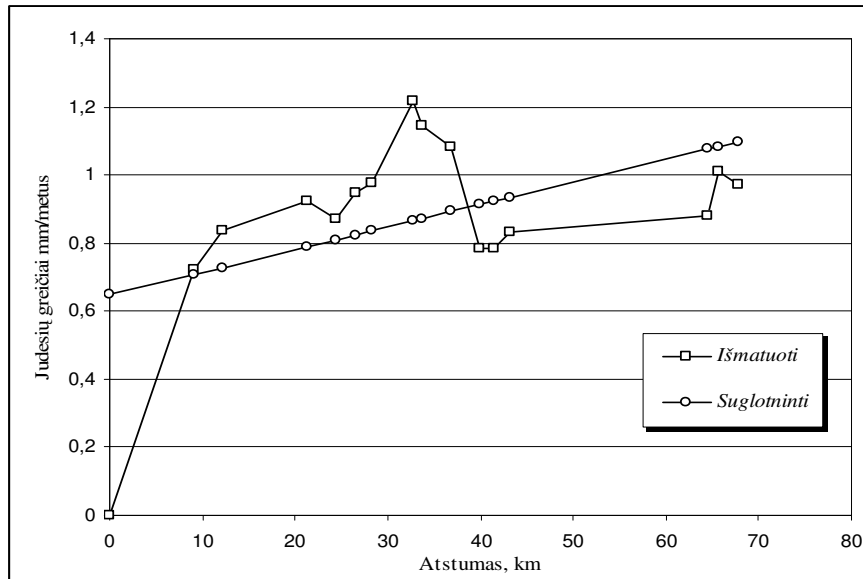
A33 PRIEDAS. Išmatuoti ir suglontinti antros eilės daugianariu regresiniu modeliu vertikalūs Žemės paviršiaus judesių greičiai linijoje Šiauliai–Kužiai–Mažeikiai–Lūšė 1965–1931 metais



A34 PRIEDAS. Išmatuoti ir suglontinti tiesiniu regresiniu modeliu vertikalūs Žemės paviršiaus judesių greičiai linijoje Šiauliai–Kužiai–Mažeikiai–Lūšė 2004–1931 metais

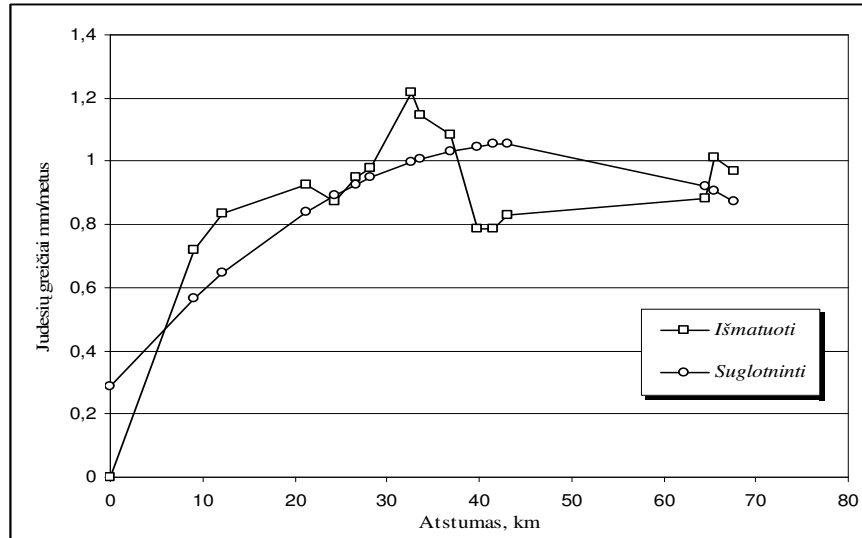


A35 PRIEDAS. Išmatuoti ir suglontinti antros eilės daugianariu regresiniu modeliu vertikalūs Žemės paviršiaus judesių greičiai linijoje *Šiauliai–Kužiai–Mažeikiai–Lūšė* 2004–1931 metais

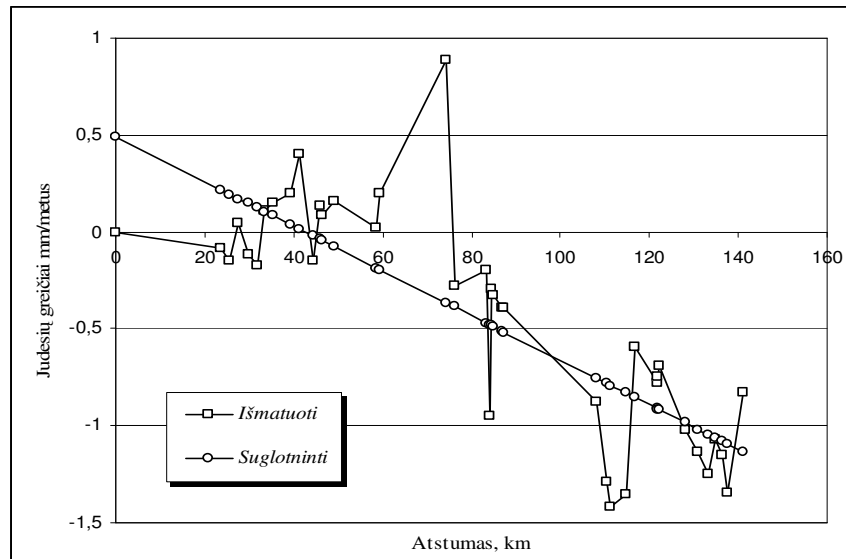


A36 PRIEDAS. Išmatuoti ir suglontinti tiesiniu regresiniu modeliu vertikalūs Žemės paviršiaus judesių greičiai linijoje *Šiauliai–Kužiai–Mažeikiai–Lūšė* 2004–1965 metais

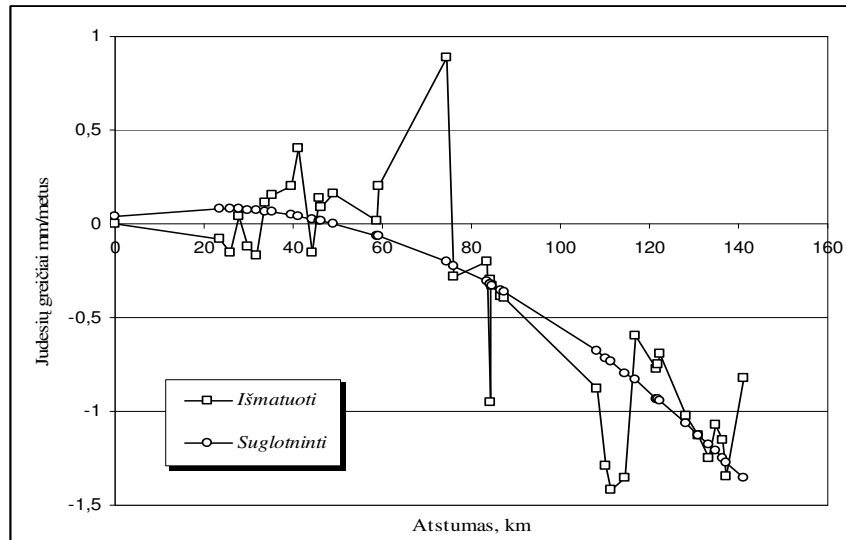
A PRIEDAS



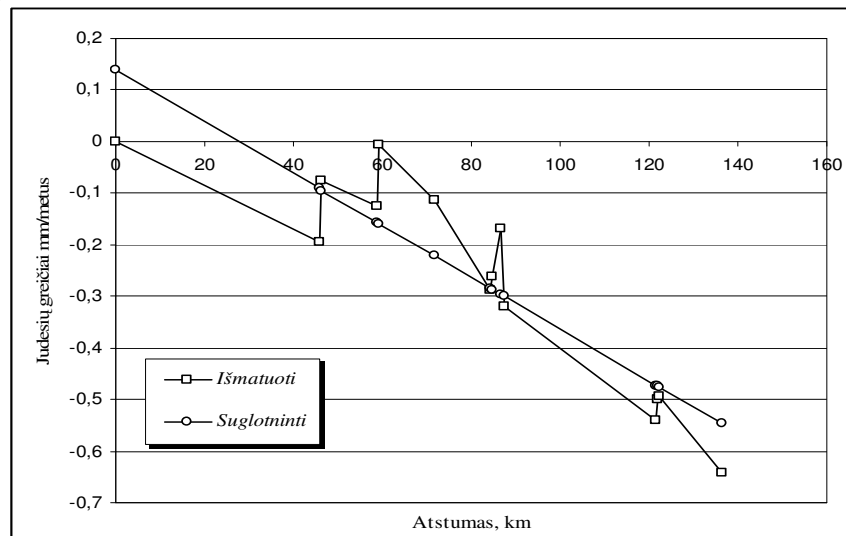
A37 PRIEDAS. Išmatuoti ir suglontinti antros eilės daugianariu regresiniu modeliu vertikalūs Žemės paviršiaus judesių greičiai linijoje *Šiauliai–Kužiai–Mažeikiai–Lūšė* 2004–1965 metais



A38 PRIEDAS. Išmatuoti ir suglontinti tiesiniu regresiniu modeliu vertikalūs Žemės paviršiaus judesių greičiai linijoje *Šiauliai–Tauragė–Mikytai* 1976–1931/32/33/48 metais

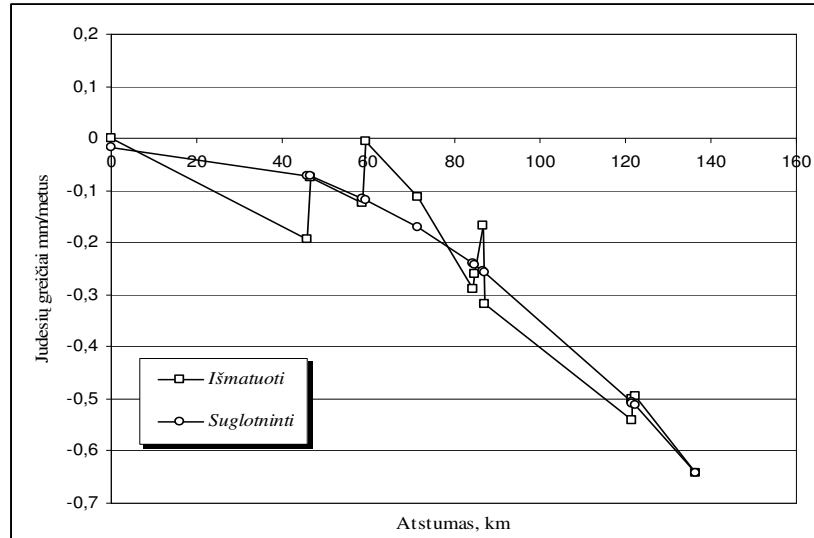


A39 PRIEDAS. Išmatuoti ir suglomininti antros eilės daugianariu regresiniu modeliu vertikalūs Žemės paviršiaus judesių greičiai linijoje Šiauliai–Tauragė–Mikytai 1976–1931/32/33/48 metais

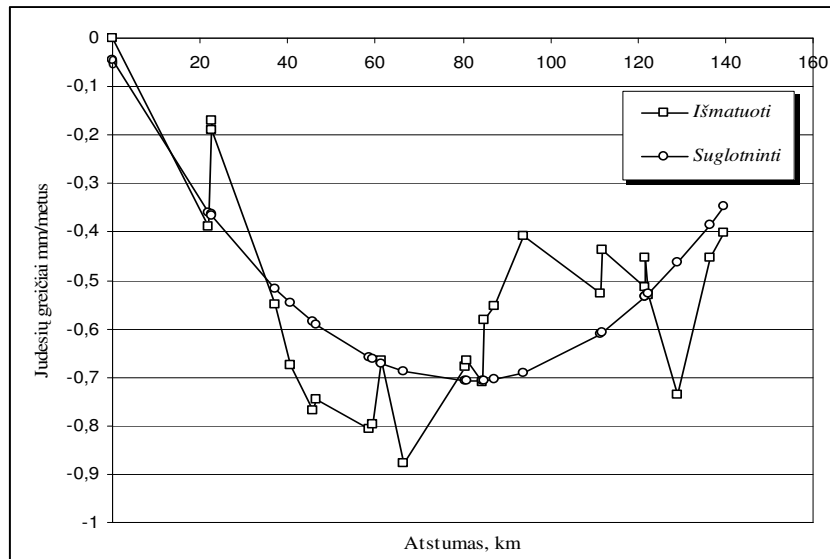


A40 PRIEDAS. Išmatuoti ir suglomininti tiesiniu regresiniu modeliu vertikalūs Žemės paviršiaus judesių greičiai linijoje Šiauliai–Tauragė–Mikytai 2002–1931/32/33/48 metais

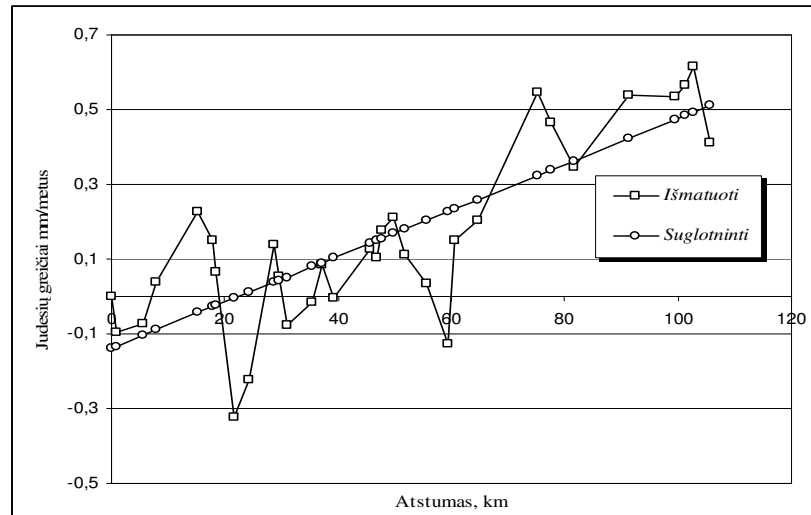
A PRIEDAS



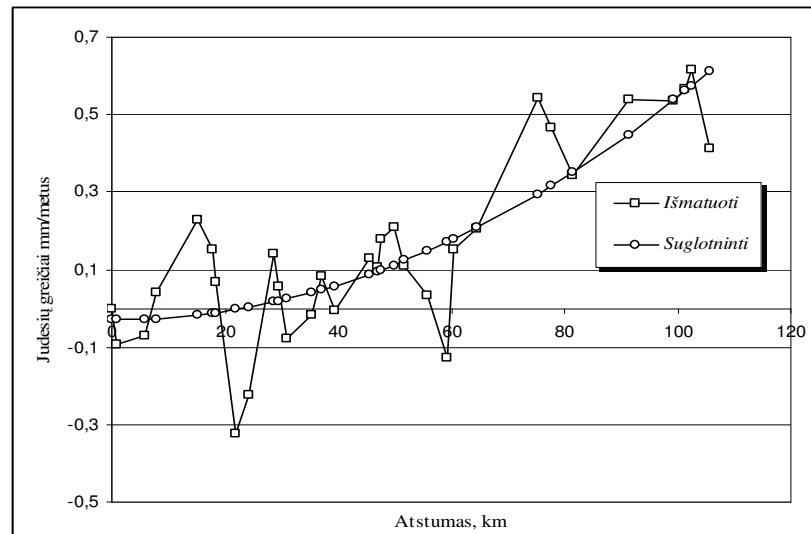
A41 PRIEDAS. Išmatuoti ir suglotinti antros eilės daugianariu regresiniu modeliu vertikalūs Žemės paviršiaus judesių greičiai linijoje Šiauliai–Tauragė–Mikytai 2002–1931/32/33/48 metais



A42 PRIEDAS. Išmatuoti ir suglotinti antros eilės daugianariu regresiniu modeliu vertikalūs Žemės paviršiaus judesių greičiai linijoje Šiauliai–Tauragė–Mikytai 2002–1976 metais

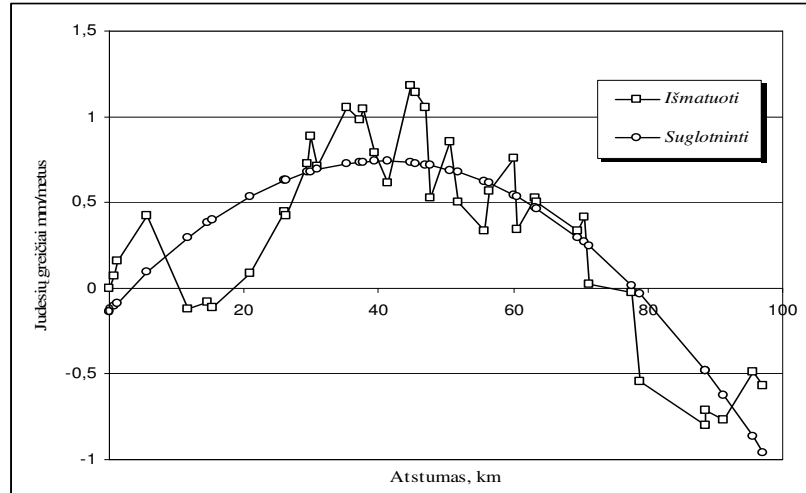


A43 PRIEDAS. Išmatuoti ir suglotninti tiesiniu regresiniu modeliu vertikalūs Žemės paviršiaus judesių greičiai linijoje *Mikytai–Šilutė–Klaipėda–Palanga–Būtingė* 1954–1936 metais

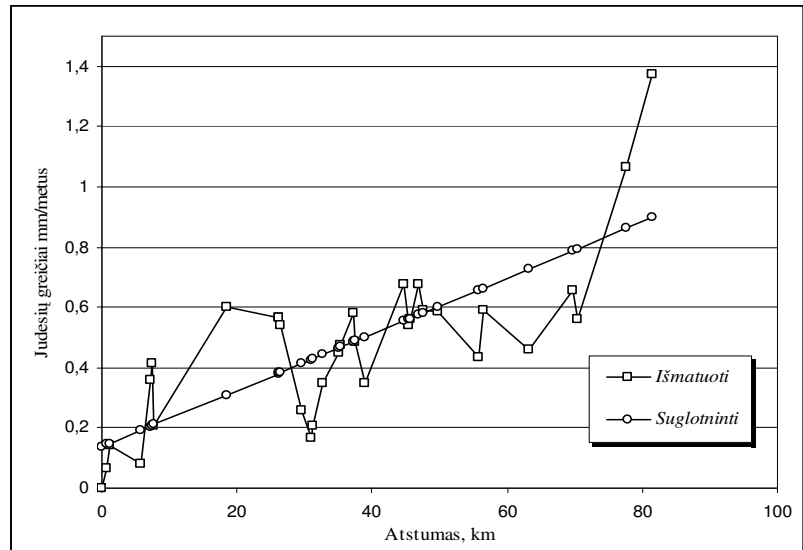


A44 PRIEDAS. Išmatuoti ir suglotninti antros eilės daugianariu regresiniu modeliu vertikalūs Žemės paviršiaus judesių greičiai linijoje *Mikytai–Šilutė–Klaipėda–Palanga–Būtingė* 1954–1936 metais

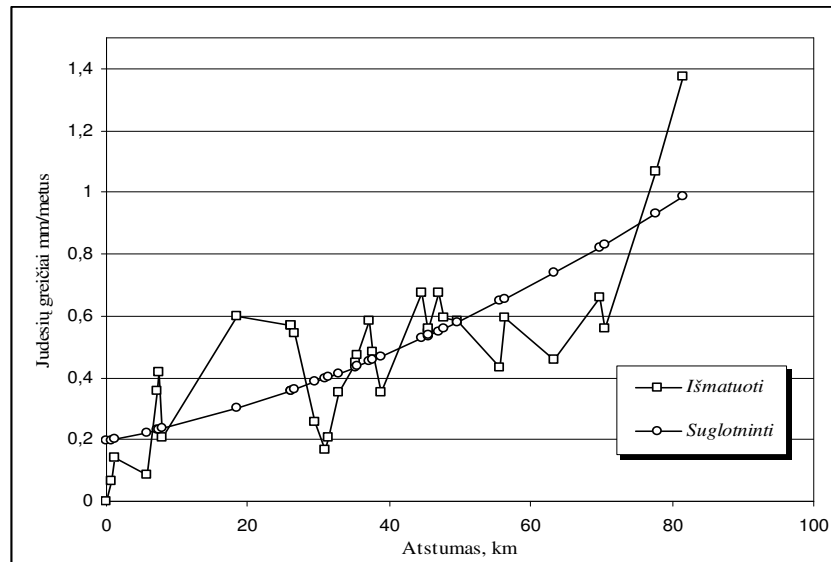
A PRIEDAS



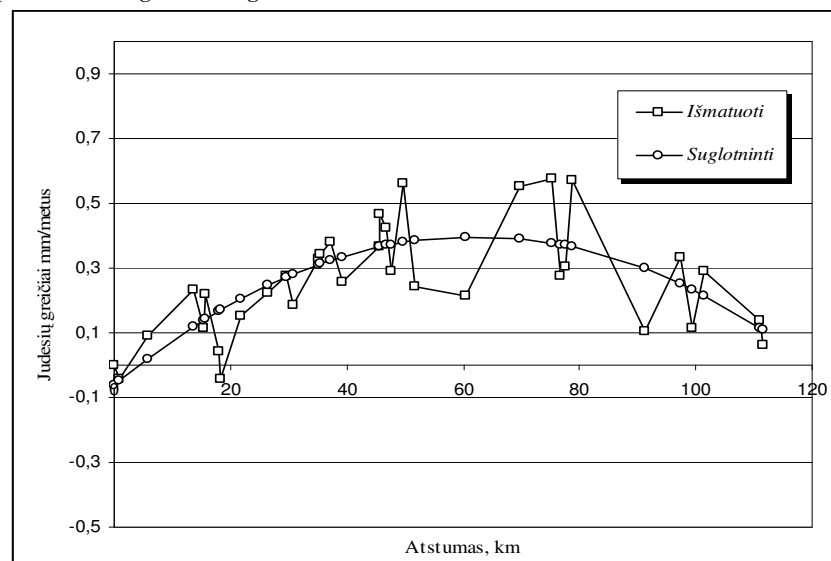
A45 PRIEDAS. Išmatuoti ir suglotinti antros eilės daugianariu regresiniu modeliu vertikalūs Žemės paviršiaus judesių greičiai linijoje *Mikytai–Šilutė–Klaipėda–Palanga–Būtingė* 1963/64–1954 metais



A46 PRIEDAS. Išmatuoti ir suglotinti tiesiniu regresiniu modeliu vertikalūs Žemės paviršiaus judesių greičiai linijoje *Mikytai–Šilutė–Klaipėda–Palanga–Būtingė* 1975–1963/64 metais

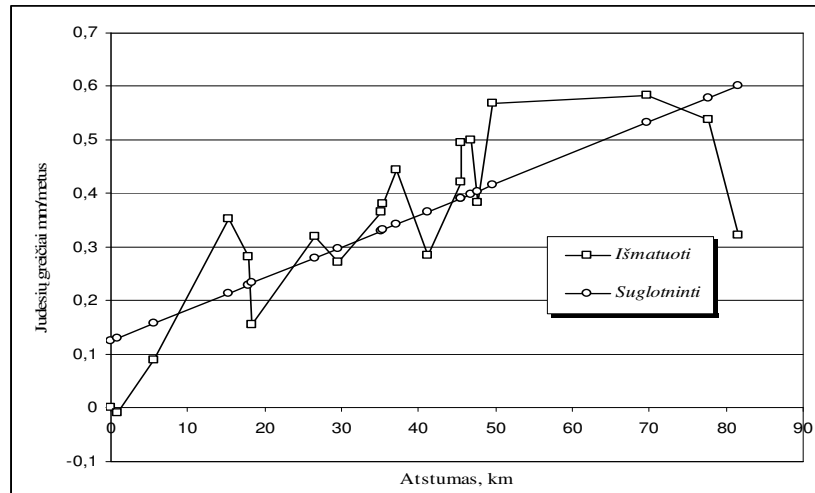


A47 PRIEDAS. Išmatuoti ir suglontinti antros eilės daugianariu regresiniu modeliu vertikalūs Žemės paviršiaus judesių greičiai linijoje Mikytai–Šilutė–Klaipėda–Palanga–Būtingė 1975–1963/64 metais

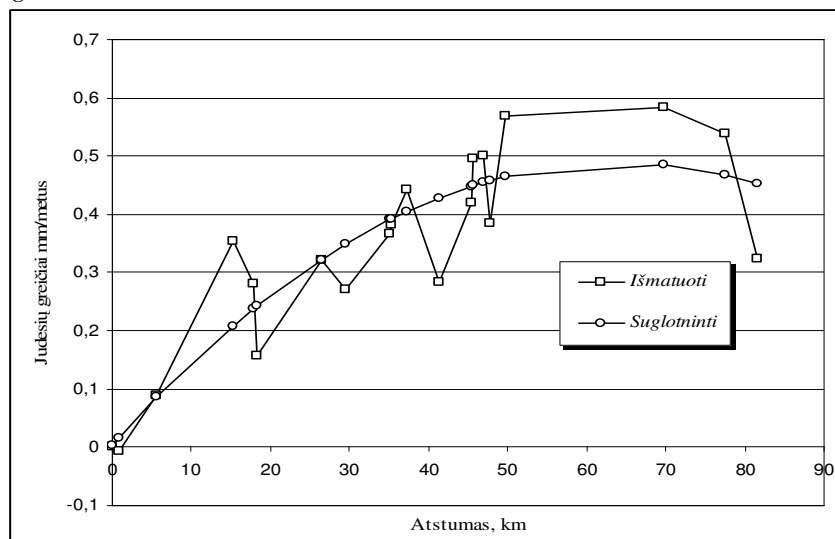


A48 PRIEDAS. Išmatuoti ir suglontinti antros eilės daugianariu regresiniu modeliu vertikalūs Žemės paviršiaus judesių greičiai linijoje Mikytai–Šilutė–Klaipėda–Palanga–Būtingė 1963/64–1936 metais

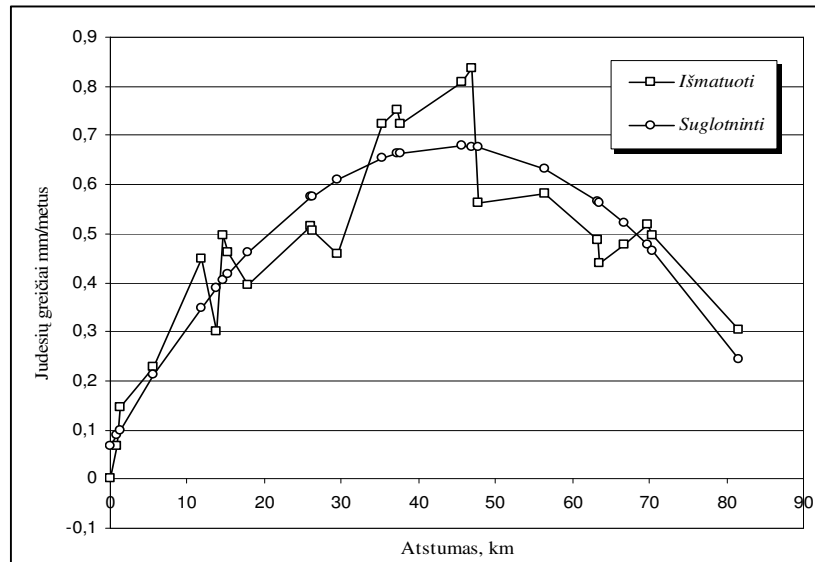
A PRIEDAS



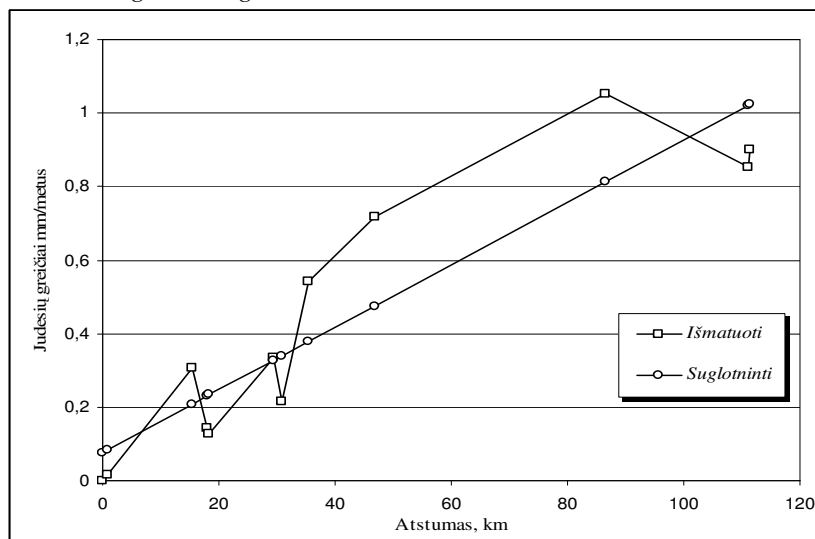
A49 PRIEDAS. Išmatuoti ir suglontinti tiesiniu regresiniu modeliu vertikalūs Žemės paviršiaus judesių greičiai linijoje *Mikytai–Šilutė–Klaipėda–Palanga–Būtingė* 1975–1936 metais



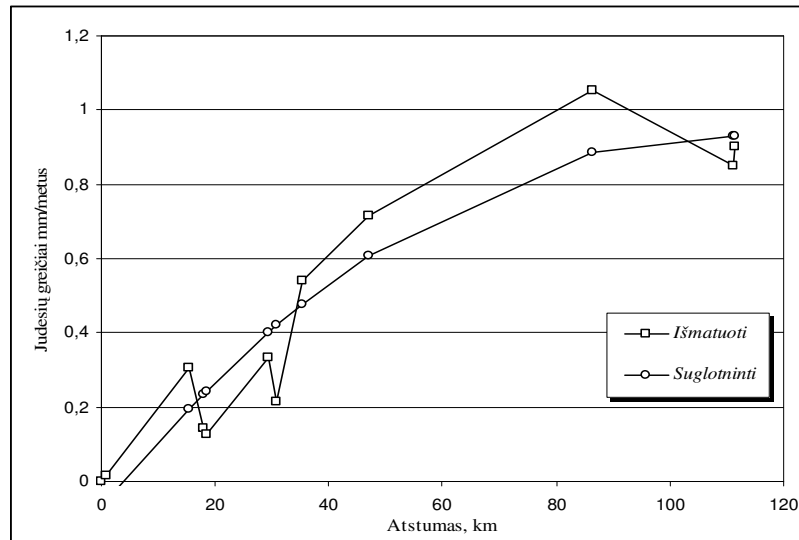
A50 PRIEDAS. Išmatuoti ir suglontinti antros eilės daugianariu regresiniu modeliu vertikalūs Žemės paviršiaus judesių greičiai linijoje *Mikytai–Šilutė–Klaipėda–Palanga–Būtingė* 1975–1936 metais



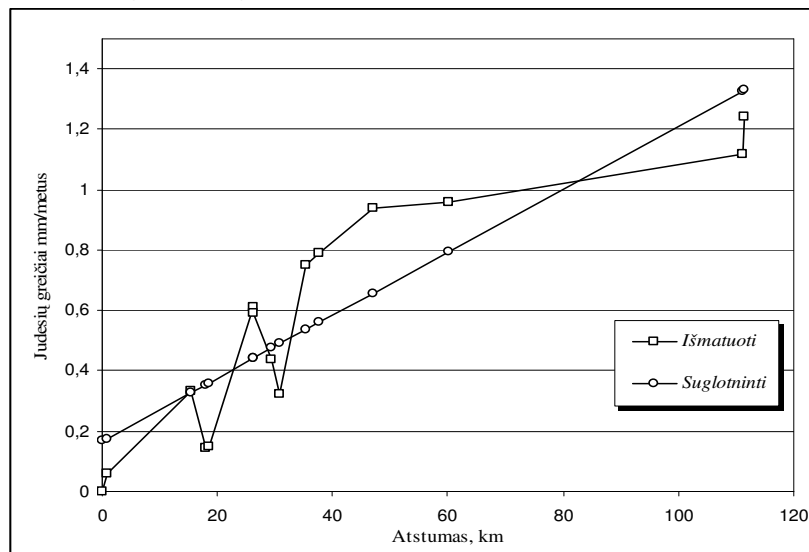
A51 PRIEDAS. Išmatuoti ir suglotinti antros eilės daugianariu regresiniu modeliu vertikalūs Žemės paviršiaus judesių greičiai linijoje *Mikytai–Šilutė–Klaipėda–Palanga–Būtingė* 1975–1954 metais



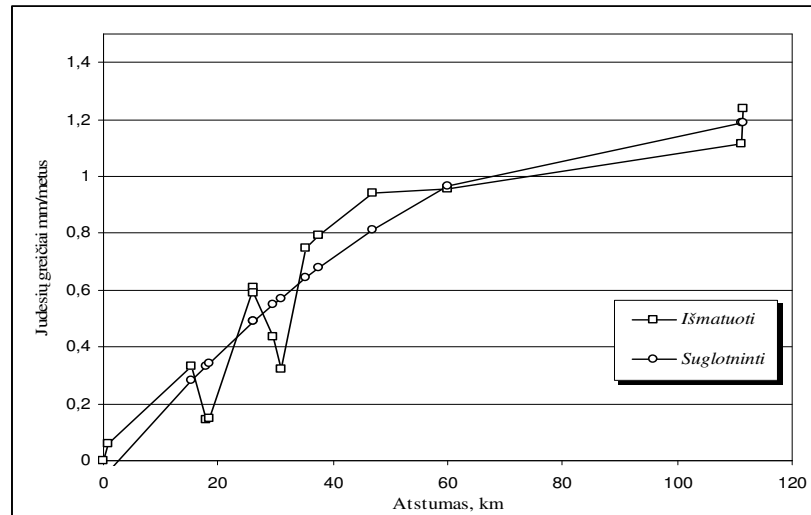
A52 PRIEDAS. Išmatuoti ir suglotinti tiesiniu regresiniu modeliu vertikalūs Žemės paviršiaus judesių greičiai linijoje *Mikytai–Šilutė–Klaipėda–Palanga–Būtingė* 2003–1936 metais



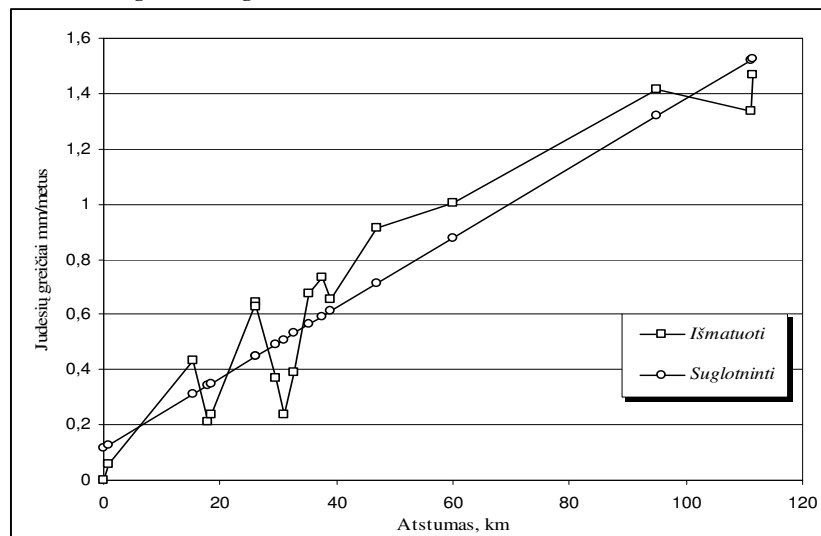
A53 PRIEDAS. Išmatuoti ir suglontinti antros eilės daugianariu regresiniu modeliu vertikalūs Žemės paviršiaus judesių greičiai linijoje *Mikytai–Šilutė–Klaipėda–Palanga–Būtingė* 2003–1936 metais



A54 PRIEDAS. Išmatuoti ir suglontinti tiesiniu regresiniu modeliu vertikalūs Žemės paviršiaus judesių greičiai linijoje *Mikytai–Šilutė–Klaipėda–Palanga–Būtingė* 2003–1954 metais

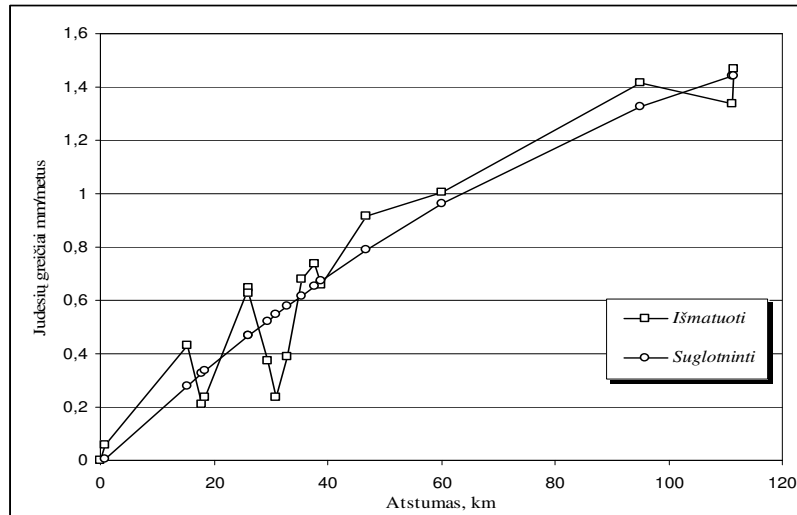


A55 PRIEDAS. Išmatuoti ir suglontinti antros eilės daugianariu regresiniu modeliu vertikalūs Žemės paviršiaus judesių greičiai linijoje Mikytai–Šilutė–Klaipėda–Palanga–Būtingė 2003–1954 metais

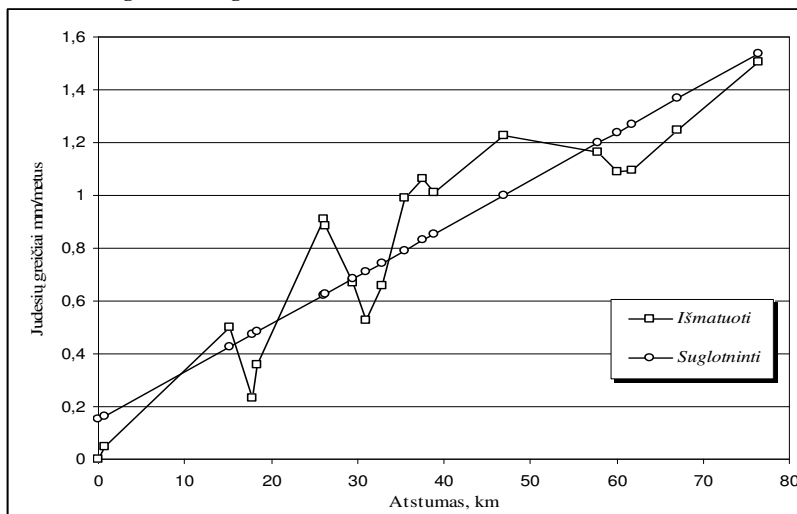


A56 PRIEDAS. Išmatuoti ir suglontinti tiesiniu regresiniu modeliu vertikalūs Žemės paviršiaus judesių greičiai linijoje Mikytai–Šilutė–Klaipėda–Palanga–Būtingė 2003–1963 metais

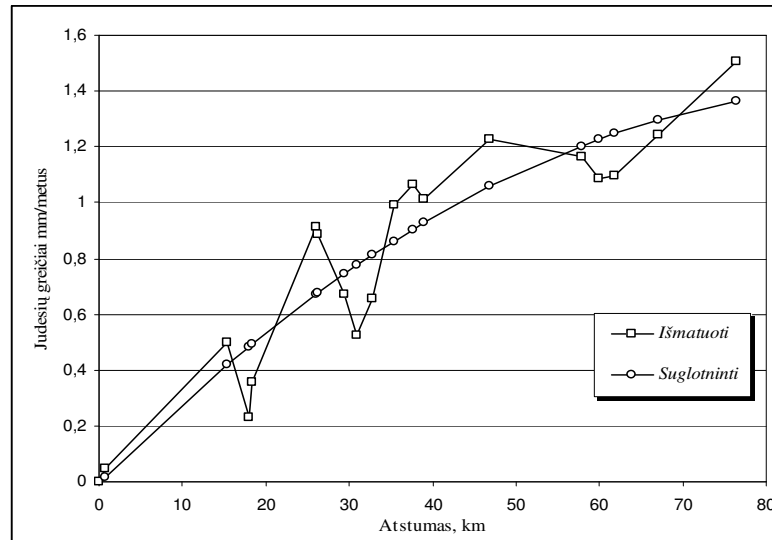
A PRIEDAS



A57 PRIEDAS. Išmatuoti ir suglotninti antros eilės daugianariu regresiniu modeliu vertikalūs Žemės paviršiaus judesių greičiai linijoje *Mikytai–Šilutė–Klaipėda–Palanga–Būtingė* 2003–1963 metais



A58 PRIEDAS. Išmatuoti ir suglotninti tiesiniu regresiniu modeliu vertikalūs Žemės paviršiaus judesių greičiai linijoje *Mikytai–Šilutė–Klaipėda–Palanga–Būtingė* 2003–1973 metais



A59 PRIEDAS. Išmatuoti ir suglotinti antros eilės daugianariu regresiniu modeliu vertikalūs Žemės paviršiaus judesių greičiai linijoje *Mikytai–Šilutė–Klaipėda–Palanga–Būtingė* 2003–1973 metais